




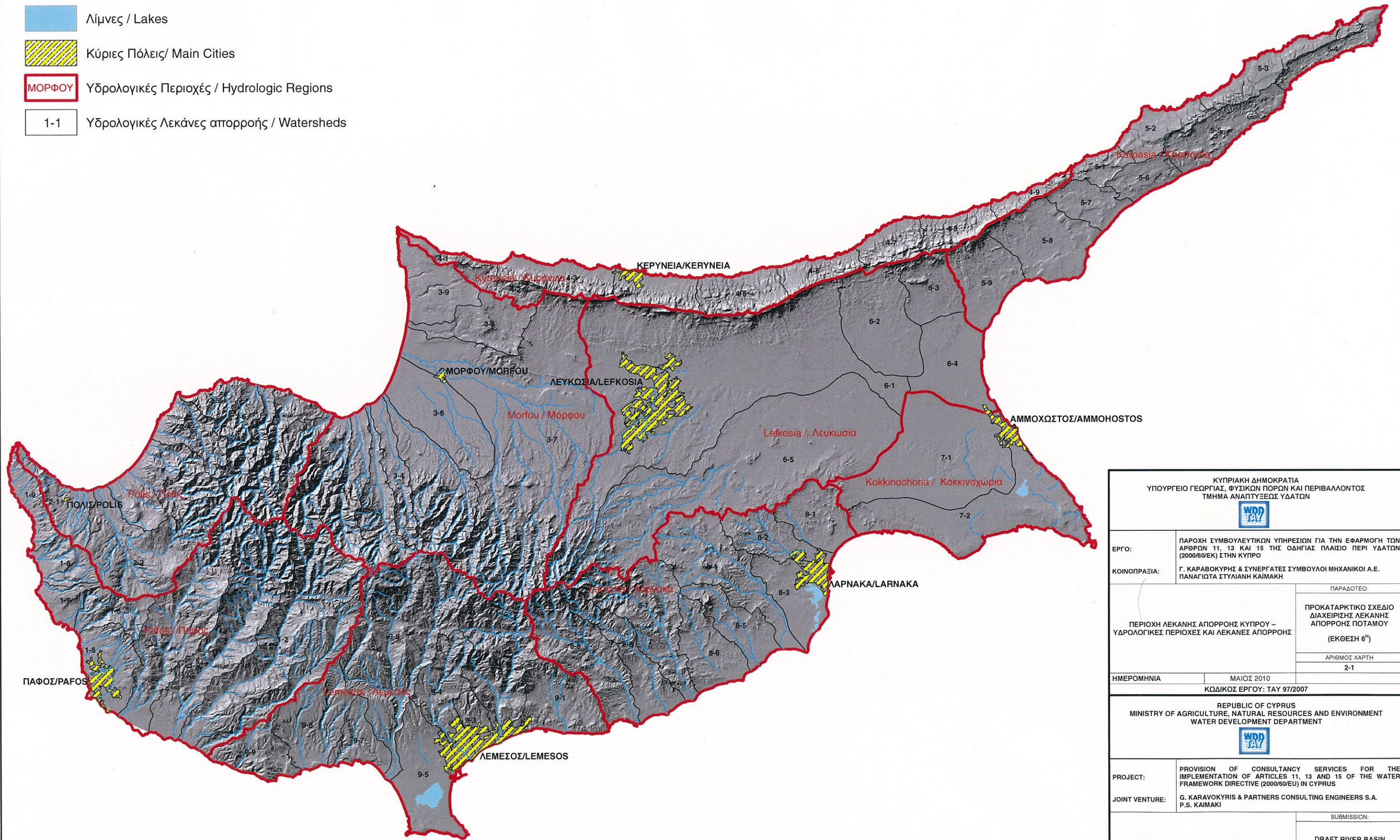




# ΥΠΟΜΝΗΜΑ / LEGEND

-  Ποτάμια υδάτινα σώματα / River water bodies
-  Λίμνες / Lakes
-  Κύριες Πόλεις/ Main Cities
-  ΜΟΡΦΟΥ Υδρολογικές Περιοχές / Hydrologic Regions
-  1-1 Υδρολογικές Λεκάνες απορροής / Watersheds



## ΚΛΙΜΑΚΑ / SCALE


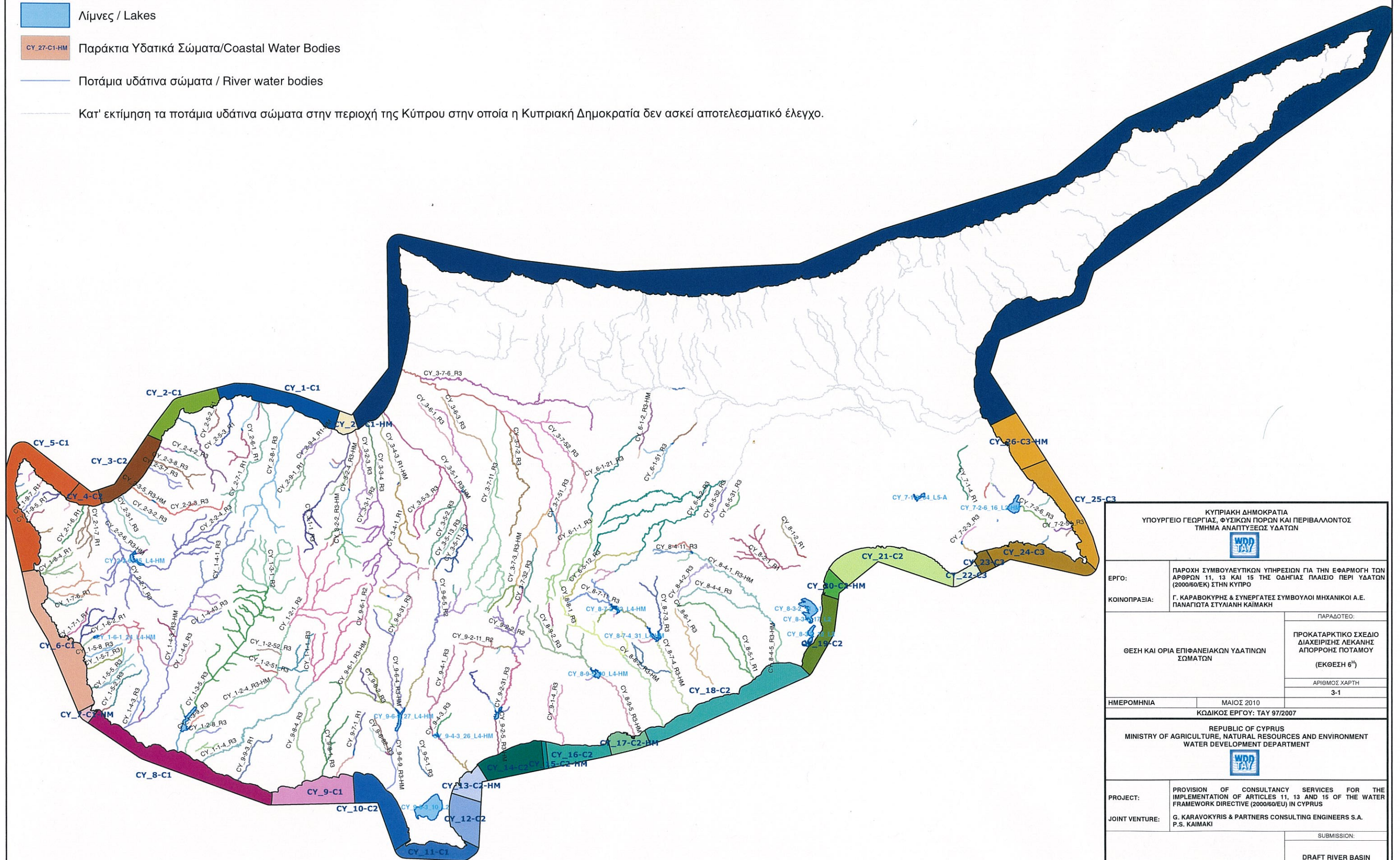


ΚΥΠΡΙΑΚΗ ΔΗΜΟΚΡΑΤΙΑ ΥΠΟΥΡΓΕΙΟ ΓΕΩΡΓΙΑΣ, ΦΥΣΙΚΩΝ ΠΟΡΩΝ ΚΑΙ ΠΕΡΙΒΑΛΛΟΝΤΟΣ ΤΜΗΜΑ ΑΝΑΠΤΥΞΗΣ ΥΔΑΤΩΝ 	
ΕΡΓΟ:	ΠΑΡΟΧΗ ΣΥΜΒΟΥΛΕΥΤΙΚΩΝ ΥΠΗΡΕΣΙΩΝ ΓΙΑ ΤΗΝ ΕΦΑΡΜΟΓΗ ΤΩΝ ΑΡΘΡΩΝ 11, 13 ΚΑΙ 15 ΤΗΣ ΟΔΗΓΙΑΣ ΠΛΑΙΣΙΟ ΠΕΡΙ ΥΔΑΤΩΝ (2000/60/ΕΚ) ΣΤΗΝ ΚΥΠΡΟ
ΚΟΙΝΟΠΡΑΞΙΑ:	Γ. ΚΑΡΑΒΟΚΥΡΗΣ & ΣΥΝΕΡΓΑΤΕΣ ΣΥΜΒΟΥΛΟΙ ΜΗΧΑΝΙΚΟΙ Α.Ε. ΠΑΝΑΓΙΩΤΑ ΣΤΥΛΙΑΝΗ ΚΑΪΜΑΚΗ
ΠΕΡΙΟΧΗ ΛΕΚΑΝΗΣ ΑΠΟΡΡΟΗΣ ΚΥΠΡΟΥ – ΥΔΡΟΛΟΓΙΚΕΣ ΠΕΡΙΟΧΕΣ ΚΑΙ ΛΕΚΑΝΕΣ ΑΠΟΡΡΟΗΣ (ΕΚΘΕΣΗ 6 <sup>η</sup> )	
ΗΜΕΡΟΜΗΝΙΑ	ΜΑΙΟΣ 2010
ΚΩΔΙΚΟΣ ΕΡΓΟΥ: ΤΑΥ 97/2007	
REPUBLIC OF CYPRUS MINISTRY OF AGRICULTURE, NATURAL RESOURCES AND ENVIRONMENT WATER DEVELOPMENT DEPARTMENT 	
PROJECT:	PROVISION OF CONSULTANCY SERVICES FOR THE IMPLEMENTATION OF ARTICLES 11, 13 AND 15 OF THE WATER FRAMEWORK DIRECTIVE (2000/60/EU) IN CYPRUS
JOINT VENTURE:	G. KARAVOKYRIS & PARTNERS CONSULTING ENGINEERS S.A. P.S. KAIMAKI
CYPRUS RIVER BASIN DISTRICT - HYDROREGIONS AND RIVER BASINS	
DRAFT RIVER BASIN MANAGEMENT PLAN (REPORT 6)	
DATE	MAY 2010
PROJECT CODE: ΤΑΥ 97/2007	



**ΥΠΟΜΝΗΜΑ / LEGEND**

- Λίμνες / Lakes
- Παράκτια Υδατικά Σώματα/Coastal Water Bodies
- Ποτάμια υδάτινα σώματα / River water bodies
- Κατ' εκτίμηση τα ποτάμια υδάτινα σώματα στην περιοχή της Κύπρου στην οποία η Κυπριακή Δημοκρατία δεν ασκεί αποτελεσματικό έλεγχο.



ΚΥΠΡΙΑΚΗ ΔΗΜΟΚΡΑΤΙΑ ΥΠΟΥΡΓΕΙΟ ΓΕΩΡΓΙΑΣ, ΦΥΣΙΚΩΝ ΠΟΡΩΝ ΚΑΙ ΠΕΡΙΒΑΛΛΟΝΤΟΣ ΤΜΗΜΑ ΑΝΑΠΤΥΞΕΩΣ ΥΔΑΤΩΝ 	
ΕΡΓΟ:	ΠΑΡΟΧΗ ΣΥΜΒΟΥΛΕΥΤΙΚΩΝ ΥΠΗΡΕΣΙΩΝ ΓΙΑ ΤΗΝ ΕΦΑΡΜΟΓΗ ΤΩΝ ΑΡΘΡΩΝ 11, 13 ΚΑΙ 15 ΤΗΣ ΟΔΗΓΙΑΣ ΠΛΑΙΣΙΟ ΠΕΡΙ ΥΔΑΤΩΝ (2000/60/ΕΚ) ΣΤΗΝ ΚΥΠΡΟ
ΚΟΙΝΟΠΡΑΞΙΑ:	Γ. ΚΑΡΑΒΟΚΥΡΗΣ & ΣΥΝΕΡΓΑΤΕΣ ΣΥΜΒΟΥΛΟΙ ΜΗΧΑΝΙΚΟΙ Α.Ε. ΠΑΝΑΓΙΩΤΑ ΣΤΥΛΙΑΝΗ ΚΑΙΜΑΚΗ
ΘΕΣΗ ΚΑΙ ΟΡΙΑ ΕΠΙΦΑΝΕΙΑΚΩΝ ΥΔΑΤΙΝΩΝ ΣΩΜΑΤΩΝ	ΠΑΡΑΔΟΤΕΟ:
	ΠΡΟΚΑΤΑΡΚΤΙΚΟ ΣΧΕΔΙΟ ΔΙΑΧΕΙΡΙΣΗΣ ΛΕΚΑΝΗΣ ΑΠΟΡΡΟΗΣ ΠΟΤΑΜΟΥ (ΕΚΘΕΣΗ 6 <sup>η</sup> )
	ΑΡΙΘΜΟΣ ΧΑΡΤΗ 3-1
ΗΜΕΡΟΜΗΝΙΑ	ΜΑΪΟΣ 2010
ΚΩΔΙΚΟΣ ΕΡΓΟΥ: ΤΑΥ 97/2007	
REPUBLIC OF CYPRUS MINISTRY OF AGRICULTURE, NATURAL RESOURCES AND ENVIRONMENT WATER DEVELOPMENT DEPARTMENT 	
PROJECT:	PROVISION OF CONSULTANCY SERVICES FOR THE IMPLEMENTATION OF ARTICLES 11, 13 AND 15 OF THE WATER FRAMEWORK DIRECTIVE (2000/60/EU) IN CYPRUS
JOINT VENTURE:	G. KARAVOKYRIS & PARTNERS CONSULTING ENGINEERS S.A. P.S. KAIMAKI
LOCATION AND BOUNDARIES OF SURFACE WATER BODIES	SUBMISSION:
	DRAFT RIVER BASIN MANAGEMENT PLAN (REPORT 6)
	MAP No. 3-1
DATE	MAY 2010
PROJECT CODE: ΤΑΥ 97/2007	



**ΥΠΟΜΝΗΜΑ / LEGEND**

**ΛΙΜΝΕΣ/LAKES**

ΤΥΠΟΙ ΛΙΜΝΩΝ/LAKE TYPES

- 1: Αλμυρή Λίμνη / 1: salt lake
- 2: Υφάλμυρη Λίμνη / 2: brackish lake
- 4: Συνδεδεμένη βαθιά / 4: connected deep reservoir
- 5: Αβαθής Λεκάνη / 5: shallow storage basin

**ΠΑΡΑΚΤΙΑ ΣΩΜΑΤΑ / COASTAL WATER BODIES**

ΤΥΠΟΙ ΠΑΡΑΚΤΙΩΝ ΣΩΜΑΤΩΝ / TYPES OF COASTAL WATER BODIES

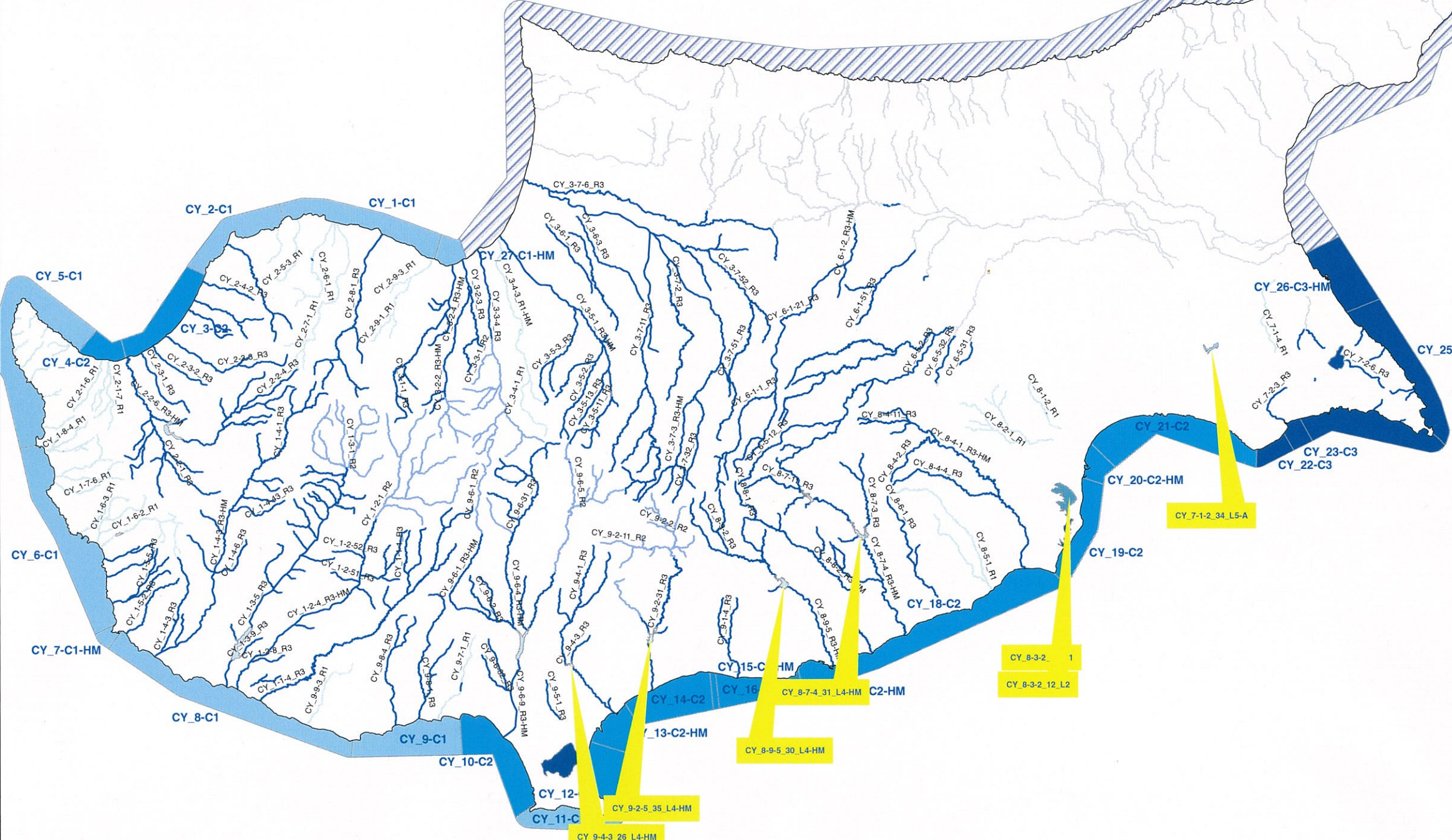
- Αγνωστο/Unknown
- CW1: Σκληρό υπόστρωμα ενδιάμεσου βάθους μέτριας έκθεσης / CW1: Hard intermediate moderately exposed
- CW2: Άμμος-χαλίκι ενδιάμεσου βάθους μέτριας έκθεσης/ CW2: Sand-gravel intermediate moderately exposed
- CW3: Σκληρό αβαθές υπόστρωμα μέτριας έκθεσης/ CW3: Hard shallow moderately exposed

**ΠΟΤΑΜΙΑ ΥΔΑΤΙΝΑ ΣΩΜΑΤΑ / RIVER WATER BODIES**

ΤΥΠΟΙ ΠΟΤΑΜΙΩΝ ΣΩΜΑΤΩΝ / RIVER TYPE

- R1: μικρός όγκος βροχόπτωσης -μη συνεχής ροή/ R1: low rainfall-intermittent flow
- R2: μέγας όγκος βροχόπτωσης - συνεχής ροή/ R2: high rainfall - continuous flow
- R3: μέγας όγκος βροχόπτωσης - μη συνεχής ροή/ R3: high rainfall-intermittent flow

Κατ' εκτίμηση τα ποτάμια υδατινά σώματα στην περιοχή της Κύπρου στην οποία η Κυπριακή Δημοκρατία δεν ασκεί αποτελεσματικό έλεγχο.










**ΚΛΙΜΑΚΑ / SCALE**



ΚΥΠΡΙΑΚΗ ΔΗΜΟΚΡΑΤΙΑ ΥΠΟΥΡΓΕΙΟ ΓΕΩΡΓΙΑΣ, ΦΥΣΙΚΩΝ ΠΟΡΩΝ ΚΑΙ ΠΕΡΙΒΑΛΛΟΝΤΟΣ ΤΜΗΜΑ ΑΝΑΠΤΥΞΗΣ ΥΔΑΤΩΝ 	
ΕΡΓΟ:	ΠΑΡΟΧΗ ΣΥΜΒΟΥΛΕΥΤΙΚΩΝ ΥΠΗΡΕΣΙΩΝ ΓΙΑ ΤΗΝ ΕΦΑΡΜΟΓΗ ΤΩΝ ΑΡΘΡΩΝ 11, 13 ΚΑΙ 15 ΤΗΣ ΟΔΗΓΙΑΣ ΠΛΑΙΣΙΟ ΠΕΡΙ ΥΔΑΤΩΝ (2000/60/ΕΚ) ΣΤΗΝ ΚΥΠΡΟ
ΚΟΙΝΟΠΡΑΞΙΑ:	Γ. ΚΑΡΑΒΟΚΥΡΗΣ & ΣΥΝΕΡΓΑΤΕΣ ΣΥΜΒΟΥΛΟΙ ΜΗΧΑΝΙΚΟΙ Α.Ε. ΠΑΝΑΓΙΩΤΑ ΣΤΥΛΙΑΝΗ ΚΑΪΜΑΚΗ
ΤΥΠΟΛΟΓΙΑ ΕΠΙΦΑΝΕΙΑΚΩΝ ΥΔΑΤΙΝΩΝ ΣΩΜΑΤΩΝ	ΠΑΡΑΔΟΤΕΟ:
	ΠΡΟΚΑΤΑΡΚΤΙΚΟ ΣΧΕΔΙΟ ΔΙΑΧΕΙΡΙΣΗΣ ΛΕΚΑΝΗΣ ΑΠΟΡΡΟΗΣ ΠΟΤΑΜΟΥ (ΕΚΘΕΣΗ 6 <sup>η</sup> )
	ΑΡΙΘΜΟΣ ΧΑΡΤΗ 3-2
ΗΜΕΡΟΜΗΝΙΑ	ΜΑΙΟΣ 2010
	ΚΩΔΙΚΟΣ ΕΡΓΟΥ: TAY 97/2007
REPUBLIC OF CYPRUS MINISTRY OF AGRICULTURE, NATURAL RESOURCES AND ENVIRONMENT WATER DEVELOPMENT DEPARTMENT 	
PROJECT:	PROVISION OF CONSULTANCY SERVICES FOR THE IMPLEMENTATION OF ARTICLES 11, 13 AND 15 OF THE WATER FRAMEWORK DIRECTIVE (2000/60/EU) IN CYPRUS
JOINT VENTURE:	G. KARAVOKYRIS & PARTNERS CONSULTING ENGINEERS S.A. P.S. KAIMAKI
SURFACE WATER BODIES TYPOLOGY	SUBMISSION:
	DRAFT RIVER BASIN MANAGEMENT PLAN (REPORT 6)
	MAP No. 3-2
DATE	MAY 2010
	PROJECT CODE: TAY 97/2007

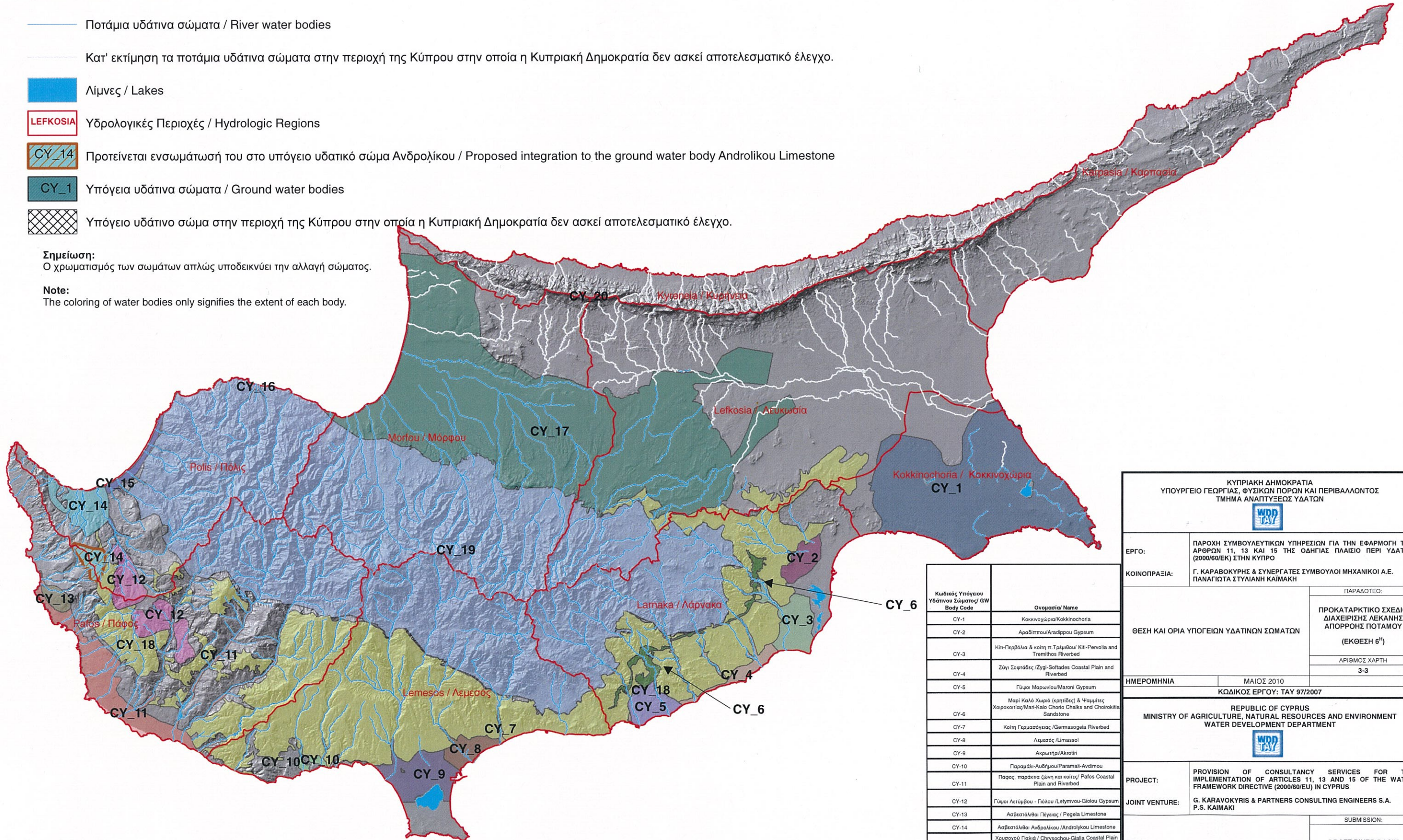


**ΥΠΟΜΝΗΜΑ / LEGEND**

-  Ποτάμια υδάτινα σώματα / River water bodies
-  Κατ' εκτίμηση τα ποτάμια υδάτινα σώματα στην περιοχή της Κύπρου στην οποία η Κυπριακή Δημοκρατία δεν ασκεί αποτελεσματικό έλεγχο.
-  Λίμνες / Lakes
-  **LEFKOSIA** Υδρολογικές Περιοχές / Hydrologic Regions
-  **CY\_14** Προτείνεται ενσωμάτωσή του στο υπόγειο υδατικό σώμα Ανδρολικού / Proposed integration to the ground water body Ανδρολικού Limestone
-  **CY\_1** Υπόγεια υδάτινα σώματα / Ground water bodies
-  Υπόγειο υδατικό σώμα στην περιοχή της Κύπρου στην οποία η Κυπριακή Δημοκρατία δεν ασκεί αποτελεσματικό έλεγχο.

**Σημείωση:**  
Ο χρωματισμός των σωμάτων απλώς υποδεικνύει την αλλαγή σώματος.



**Note:**  
The coloring of water bodies only signifies the extent of each body.



**ΚΛΙΜΑΚΑ / SCALE**



Κωδικός Υπόγειου Υδάτινου Σώματος/ GW Body Code	Όνομασία/ Name
CY-1	Κοκκινόχωρια/Κοκκινόχωρια
CY-2	Αραδίππου/Αραδίππου Gypsum
CY-3	Κίτι-Περβόλια & κοιή π. Τρέμιθου/ Kiti-Pervolia and Tremithos Riverbed
CY-4	Ζώνη Σοφράδες /Zyg-Softades Coastal Plain and Riverbed
CY-5	Γύψοι Μαρωνίου/Maroni Gypsum
CY-6	Μαρί Καλά Χωριά (χαλίκιες) & Ψαμίτες Χαϊροκωτίας/Mari-Kala Chorio Chalks and Chirokitia Sandstone
CY-7	Κοιή Γερμασόγειας /Germasogeia Riverbed
CY-8	Λεμεσός /Limassol
CY-9	Ακρωτήρι/Ακρωτήρι
CY-10	Παραμάλ-Αυδήμου/Paramal-Avdimou
CY-11	Πάφος, παρακείμενη ζώνη και κοιή/ Pafos Coastal Plain and Riverbed
CY-12	Γύψοι Λετύμβου - Γιόλου /Letymbou-Gioliu Gypsum
CY-13	Λαβειτόλιθοι Πέγγας / Pegela Limestone
CY-14	Λαβειτόλιθοι Ανδρολικού /Androlykou Limestone
CY-15	Χρυσόχοι Γιάλια / Chrysochoi-Gialia Coastal Plain and Riverbeds
CY-16	Πύργος /Pyrgos
CY-17	Κεντρική και Δυτική Μεσαρία /Central and Western Mesaoria
CY-18	Λεύκαρα-Πάχνα /Lefkara-Pachna
CY-19	Τρόδος/ Troodos
CY-20	Λαβειτόλιθοι Πενταδάκτυλου/ Pentadaktylou Limestone

ΚΥΠΡΙΑΚΗ ΔΗΜΟΚΡΑΤΙΑ ΥΠΟΥΡΓΕΙΟ ΓΕΩΡΓΙΑΣ, ΦΥΣΙΚΩΝ ΠΟΡΩΝ ΚΑΙ ΠΕΡΙΒΑΛΛΟΝΤΟΣ ΤΜΗΜΑ ΑΝΑΠΤΥΞΕΩΣ ΥΔΑΤΩΝ 	
ΕΡΓΟ:	ΠΑΡΟΧΗ ΣΥΜΒΟΥΛΕΥΤΙΚΩΝ ΥΠΗΡΕΣΙΩΝ ΓΙΑ ΤΗΝ ΕΦΑΡΜΟΓΗ ΤΩΝ ΑΡΘΡΩΝ 11, 13 ΚΑΙ 15 ΤΗΣ ΟΔΗΓΙΑΣ ΠΛΑΙΣΙΟ ΠΕΡΙ ΥΔΑΤΩΝ (2000/60/ΕΚ) ΣΤΗΝ ΚΥΠΡΟ
ΚΟΙΝΟΠΡΑΞΙΑ:	Γ. ΚΑΡΑΒΟΚΥΡΗΣ & ΣΥΝΕΡΓΑΤΕΣ ΣΥΜΒΟΥΛΟΙ ΜΗΧΑΝΙΚΟΙ Α.Ε. ΠΑΝΑΓΙΩΤΑ ΣΤΥΛΙΑΝΗ ΚΑΪΜΑΚΗ
ΘΕΣΗ ΚΑΙ ΟΡΙΑ ΥΠΟΓΕΙΩΝ ΥΔΑΤΙΝΩΝ ΣΩΜΑΤΩΝ	ΠΑΡΑΔΟΤΕΟ:
	ΠΡΟΚΑΤΑΡΚΤΙΚΟ ΣΧΕΔΙΟ ΔΙΑΧΕΙΡΙΣΗΣ ΛΕΚΑΝΗΣ ΑΠΟΡΡΟΗΣ ΠΟΤΑΜΟΥ (ΕΚΘΕΣΗ 6 <sup>η</sup> ) ΑΡΙΘΜΟΣ ΧΑΡΤΗ 3-3
ΗΜΕΡΟΜΗΝΙΑ	ΜΑΪΟΣ 2010
ΚΩΔΙΚΟΣ ΕΡΓΟΥ: ΤΑΥ 97/2007 REPUBLIC OF CYPRUS MINISTRY OF AGRICULTURE, NATURAL RESOURCES AND ENVIRONMENT WATER DEVELOPMENT DEPARTMENT 	
PROJECT:	PROVISION OF CONSULTANCY SERVICES FOR THE IMPLEMENTATION OF ARTICLES 11, 13 AND 15 OF THE WATER FRAMEWORK DIRECTIVE (2000/60/EU) IN CYPRUS
JOINT VENTURE:	G. KARAVOKYRIS & PARTNERS CONSULTING ENGINEERS S.A. P.S. KAIMAKI
LOCATION AND BOUNDARIES OF GROUNDWATER BODIES	SUBMISSION:
	DRAFT RIVER BASIN MANAGEMENT PLAN (REPORT 6) MAP No. 3-3
DATE	MAY 2010
PROJECT CODE: TAY 97/2007	


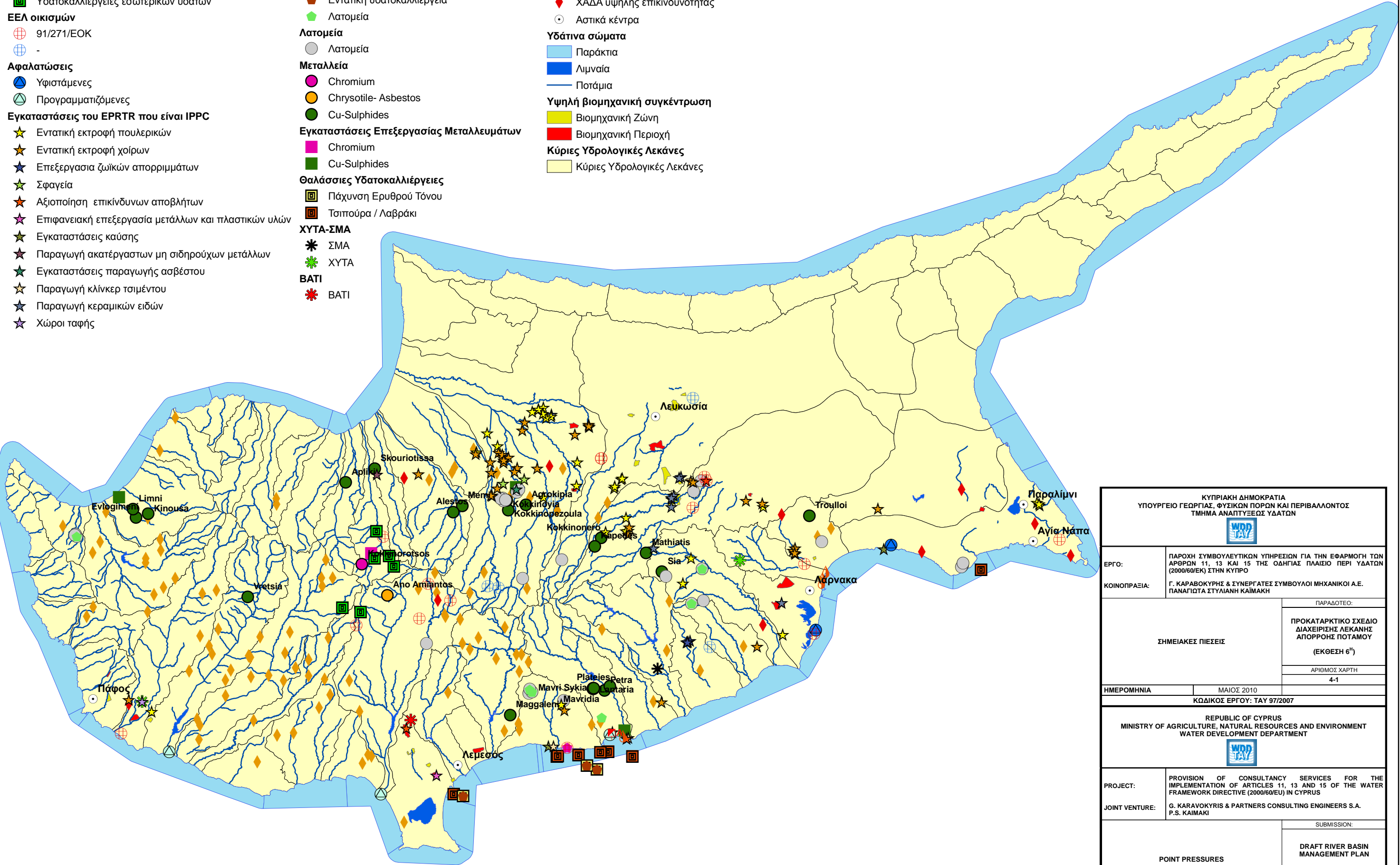


**ΥΠΟΜΝΗΜΑ / LEGEND**

- EXB
- SEVESO
- Υδατοκαλλιέργειες εσωτερικών υδάτων
- ΕΕΛ οικισμών**
- 91/271/ΕΟΚ
- 
- Αφαλατώσεις**
- Υφιστάμενες
- Προγραμματιζόμενες
- Εγκαταστάσεις του ΕΡΤΡ που είναι IPPC**
- Εντατική εκτροφή πουλερικών
- Εντατική εκτροφή χοίρων
- Επεξεργασία ζωικών απορριμμάτων
- Σφαγεία
- Αξιοποίηση επικίνδυνων αποβλήτων
- Επιφανειακή επεξεργασία μετάλλων και πλαστικών υλών
- Εγκαταστάσεις καύσης
- Παραγωγή ακατέργαστων μη σιδηρούχων μετάλλων
- Εγκαταστάσεις παραγωγής ασβέστου
- Παραγωγή κλίνκερ τσιμέντου
- Παραγωγή κεραμικών ειδών
- Χώροι ταφής

- Εγκαταστάσεις του ΕΡΤΡ που δεν είναι IPPC**
- Εγκαταστάσεις επεξεργασίας αστικών λυμάτων
- Εντατική υδατοκαλλιέργεια
- Λατομεία
- Λατομεία**
- Λατομεία
- Μεταλλεία**
- Chromium
- Chrysotile- Asbestos
- Cu-Sulphides
- Εγκαταστάσεις Επεξεργασίας Μεταλλευμάτων**
- Chromium
- Cu-Sulphides
- Θαλάσσιες Υδατοκαλλιέργειες**
- Πάχυνση Ερυθρού Τόνου
- Τσιπούρα / Λαβράκι
- ΧΥΤΑ-ΣΜΑ**
- ΣΜΑ
- ΧΥΤΑ
- ΒΑΤΙ**
- ΒΑΤΙ

- ΧΑΔΑ**
- ΧΑΔΑ χαμηλής επικινδυνότητας
- ΧΑΔΑ υψηλής επικινδυνότητας
- Αστικά κέντρα
- Υδάτινα σώματα**
- Παράκτια
- Λιμναία
- Ποτάμια
- Υψηλή βιομηχανική συγκέντρωση**
- Βιομηχανική Ζώνη
- Βιομηχανική Περιοχή
- Κύριες Υδρολογικές Λεκάνες**
- Κύριες Υδρολογικές Λεκάνες

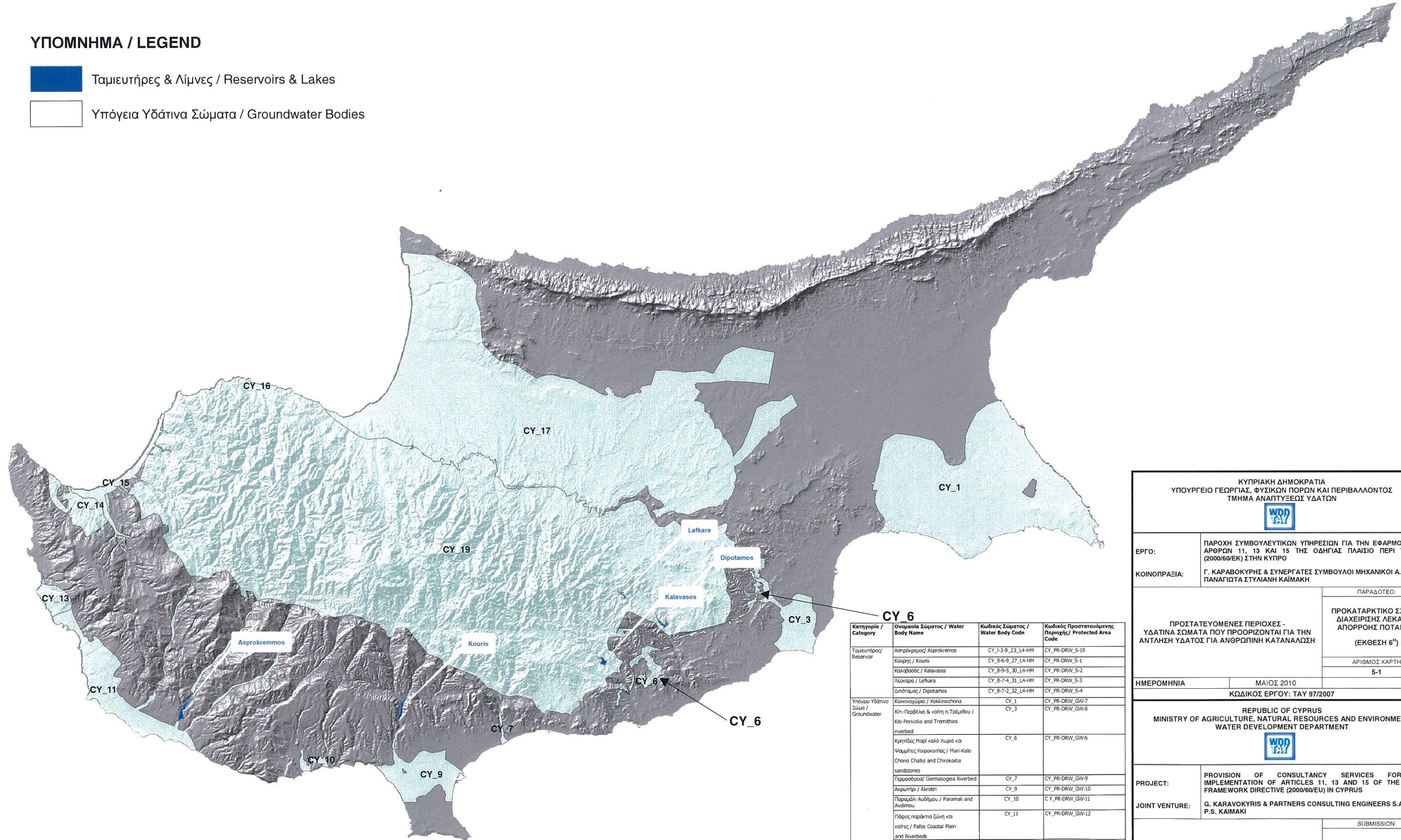


ΚΥΠΡΙΑΚΗ ΔΗΜΟΚΡΑΤΙΑ ΥΠΟΥΡΓΕΙΟ ΓΕΩΡΓΙΑΣ, ΦΥΣΙΚΩΝ ΠΟΡΩΝ ΚΑΙ ΠΕΡΙΒΑΛΛΟΝΤΟΣ ΤΜΗΜΑ ΑΝΑΠΤΥΞΕΩΣ ΥΔΑΤΩΝ 	
ΕΡΓΟ:	ΠΑΡΟΧΗ ΣΥΜΒΟΥΛΕΥΤΙΚΩΝ ΥΠΗΡΕΣΙΩΝ ΓΙΑ ΤΗΝ ΕΦΑΡΜΟΓΗ ΤΩΝ ΑΡΘΡΩΝ 11, 13 ΚΑΙ 15 ΤΗΣ ΟΔΗΓΙΑΣ ΠΛΑΙΣΙΟ ΠΕΡΙ ΥΔΑΤΩΝ (2000/60/ΕΚ) ΣΤΗΝ ΚΥΠΡΟ
ΚΟΙΝΟΠΡΑΞΙΑ:	Γ. ΚΑΡΑΒΟΚΥΡΗΣ & ΣΥΝΕΡΓΑΤΕΣ ΣΥΜΒΟΥΛΟΙ ΜΗΧΑΝΙΚΟΙ Α.Ε. ΠΑΝΑΓΙΩΤΑ ΣΤΥΛΙΑΝΗ ΚΑΙΜΑΚΗ
ΣΗΜΕΙΑΚΕΣ ΠΙΕΣΕΙΣ	ΠΑΡΑΔΟΤΕΟ:
	ΠΡΟΚΑΤΑΡΚΤΙΚΟ ΣΧΕΔΙΟ ΔΙΑΧΕΙΡΙΣΗΣ ΛΕΚΑΝΗΣ ΑΠΟΡΡΟΗΣ ΠΟΤΑΜΟΥ (ΕΚΘΕΣΗ 6 <sup>η</sup> )
	ΑΡΙΘΜΟΣ ΧΑΡΤΗ 4-1
ΗΜΕΡΟΜΗΝΙΑ	ΜΑΙΟΣ 2010
ΚΩΔΙΚΟΣ ΕΡΓΟΥ: ΤΑΥ 97/2007	
REPUBLIC OF CYPRUS MINISTRY OF AGRICULTURE, NATURAL RESOURCES AND ENVIRONMENT WATER DEVELOPMENT DEPARTMENT 	
PROJECT:	PROVISION OF CONSULTANCY SERVICES FOR THE IMPLEMENTATION OF ARTICLES 11, 13 AND 15 OF THE WATER FRAMEWORK DIRECTIVE (2000/60/EU) IN CYPRUS
JOINT VENTURE:	G. KARAVOKYRIS & PARTNERS CONSULTING ENGINEERS S.A. P.S. KAIMAKI
POINT PRESSURES	SUBMISSION:
	DRAFT RIVER BASIN MANAGEMENT PLAN (REPORT 6)
	MAP No. 4-1
DATE	MAY 2010
PROJECT CODE: ΤΑΥ 97/2007	



**ΥΠΟΜΝΗΜΑ / LEGEND**

- Ταμιευτήρες & Λίμνες / Reservoirs & Lakes
- Υπόγεια Υδάτινα Σώματα / Groundwater Bodies



**ΚΛΙΜΑΚΑ / SCALE**



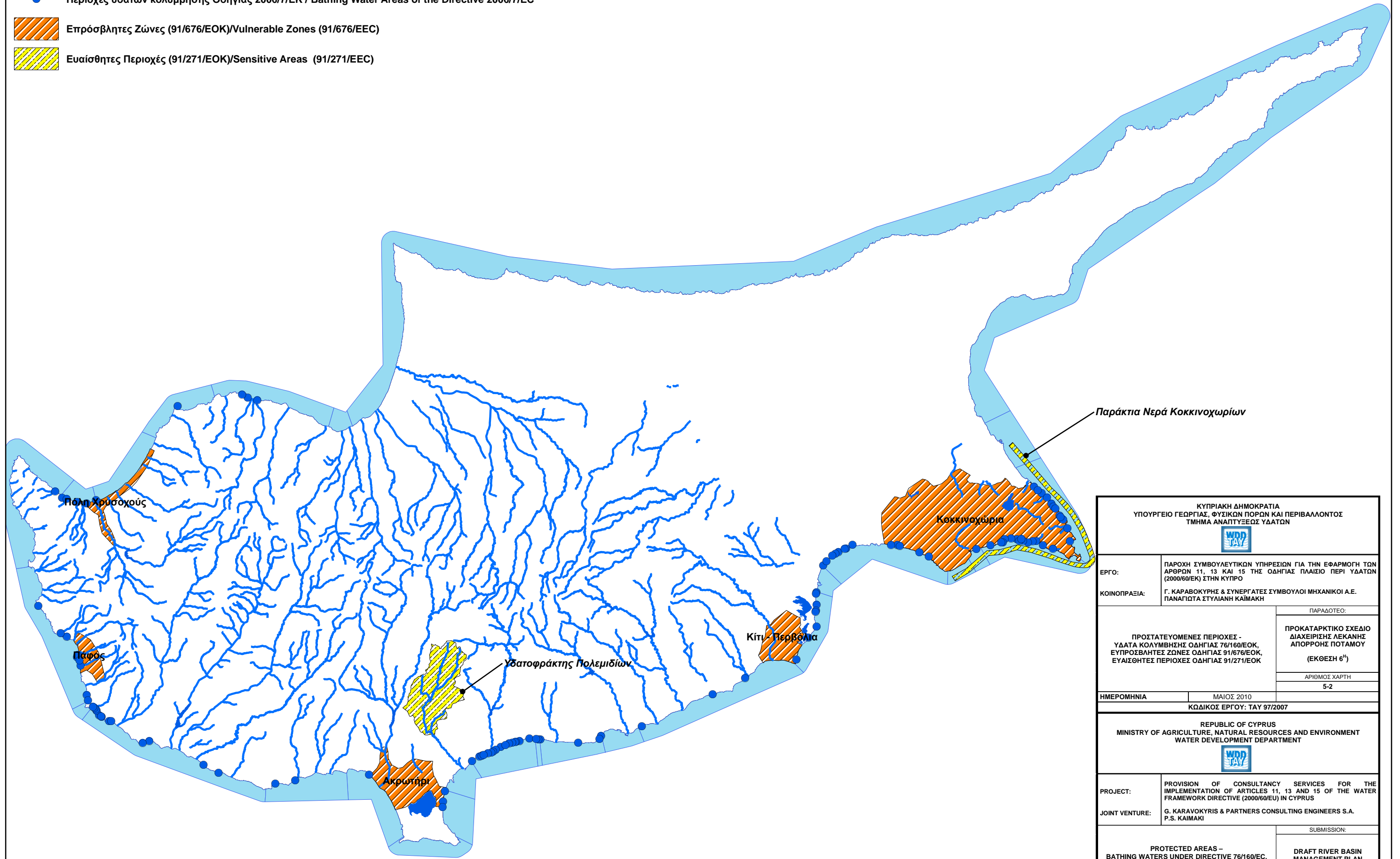
Κατηγορία / Category	Όνομασία Σώματος / Water Body Name	Κωδικός Σώματος / Water Body Code	Κωδικός Προστατευόμενης Περιοχής / Protected Area Code
Ταμιευτήρας / Reservoir	Ασπρόκρεμος / Asprokremmos	CY_1-3-9_23_L4-HM	CY_PR-DRW_S-19
	Κούρης / Kouris	CY_9-6-9_27_L4-HM	CY_PR-DRW_S-1
	Καλαβάσος / Kalavassos	CY_8-9-5_30_L4-HM	CY_PR-DRW_S-2
	Λεφκαρα / Lefkara	CY_8-7-4_31_L4-HM	CY_PR-DRW_S-3
	Διπόταμος / Dipotamos	CY_8-7-2_32_L4-HM	CY_PR-DRW_S-4
Υπόγεια Υδάτινα Σώματα / Groundwater	Κοκκινόχωρια / Kokkinochoria	CY_1	CY_PR-DRW_GW-7
	Κήφ-Περβόλια & κοιτή η. Τρέμιθου / Kifi-Perivolia and Tremithios riverbed	CY_3	CY_PR-DRW_GW-8
	Κρητικές Μαρμ. καιό Χωριά και Ψαμμίτες Χοιροκοιλίας / Mari-Kato Chonia Chalks and Chirokolia sandstones	CY_6	CY_PR-DRW_GW-6
	Γερμασόγεια / Germasogea Riverbed	CY_7	CY_PR-DRW_GW-9
	Ακρωτήρι / Akrotiri	CY_9	CY_PR-DRW_GW-10
	Παραμύλι Αυδήμου / Paramali and Avdimou	CY_10	CY_PR-DRW_GW-11
	Πόρος παράκτια ζώνη και κοιήτες / Pafos Coastal Plain and Riverbeds	CY_11	CY_PR-DRW_GW-12
	Πάγια / Pafos limestone	CY_13	CY_PR-DRW_GW-13
	Ανδρούκκου / Androukku Limestones	CY_14	CY_PR-DRW_GW-14
	Χρυσόχοι / Chrysochoi - Gialia coastal plain and Riverbeds	CY_15	CY_PR-DRW_GW-15
	Πύργος / Pyrgos	CY_16	CY_PR-DRW_GW-16
	Κεντρική & Δυτική Μεσαορία / Central and Western Mesaoria	CY_17	CY_PR-DRW_GW-17
	Τρόδος / Troodos area (Troodos Igneous Massif)	CY_19	CY_PR-DRW_GW-18

ΚΥΠΡΙΑΚΗ ΔΗΜΟΚΡΑΤΙΑ ΥΠΟΥΡΓΕΙΟ ΓΕΩΡΓΙΑΣ, ΦΥΣΙΚΩΝ ΠΟΡΩΝ ΚΑΙ ΠΕΡΙΒΑΛΛΟΝΤΟΣ ΤΜΗΜΑ ΑΝΑΠΤΥΞΕΩΣ ΥΔΑΤΩΝ 	
ΕΡΓΟ:	ΠΑΡΟΧΗ ΣΥΜΒΟΥΛΕΥΤΙΚΩΝ ΥΠΗΡΕΣΙΩΝ ΓΙΑ ΤΗΝ ΕΦΑΡΜΟΓΗ ΤΩΝ ΑΡΘΡΩΝ 11, 13 ΚΑΙ 15 ΤΗΣ ΟΔΗΓΙΑΣ ΠΛΑΙΣΙΟ ΠΕΡΙ ΥΔΑΤΩΝ (2000/60/ΕΚ) ΣΤΗΝ ΚΥΠΡΟ
ΚΟΙΝΟΠΡΑΞΙΑ:	Γ. ΚΑΡΑΒΟΚΥΡΗΣ & ΣΥΝΕΡΓΑΤΕΣ ΣΥΜΒΟΥΛΟΙ ΜΗΧΑΝΙΚΟΙ Α.Ε. ΠΑΝΑΓΙΩΤΑ ΣΤΥΛΙΑΝΗ ΚΑΪΜΑΚΗ
ΠΡΟΣΤΑΤΕΥΟΜΕΝΕΣ ΠΕΡΙΟΧΕΣ - ΥΔΑΤΙΝΑ ΣΩΜΑΤΑ ΠΟΥ ΠΡΟΟΡΙΖΟΝΤΑΙ ΓΙΑ ΤΗΝ ΑΝΤΑΛΞΗ ΥΔΑΤΟΣ ΓΙΑ ΑΝΘΡΩΠΙΝΗ ΚΑΤΑΝΑΛΩΣΗ (ΕΚΘΕΣΗ 6 <sup>η</sup> )	
ΠΑΡΑΔΟΤΕΟ: ΠΡΟΚΑΤΑΡΚΤΙΚΟ ΣΧΕΔΙΟ ΔΙΑΧΕΙΡΙΣΗΣ ΛΕΚΑΝΗΣ ΑΠΟΡΡΟΗΣ ΠΟΤΑΜΟΥ (ΑΡΙΘΜΟΣ ΧΑΡΤΗ 5-1)	
ΗΜΕΡΟΜΗΝΙΑ	ΜΑΪΟΣ 2010
ΚΩΔΙΚΟΣ ΕΡΓΟΥ: ΤΑΥ 97/2007	
REPUBLIC OF CYPRUS MINISTRY OF AGRICULTURE, NATURAL RESOURCES AND ENVIRONMENT WATER DEVELOPMENT DEPARTMENT 	
PROJECT:	PROVISION OF CONSULTANCY SERVICES FOR THE IMPLEMENTATION OF ARTICLES 11, 13 AND 15 OF THE WATER FRAMEWORK DIRECTIVE (2000/60/EU) IN CYPRUS
JOINT VENTURE:	G. KARAVOKYRIS & PARTNERS CONSULTING ENGINEERS S.A. P.S. KAIMAKI
PROTECTED AREAS - WATER BODIES DESIGNATED FOR THE ABSTRACTION OF WATER INTENDED FOR HUMAN CONSUMPTION	
SUBMISSION: DRAFT RIVER BASIN MANAGEMENT PLAN (REPORT 6)	
MAP No. 5-1	
DATE	MAY 2010
PROJECT CODE: ΤΑΥ 97/2007	



**ΥΠΟΜΝΗΜΑ / LEGEND**

- Περιοχές υδάτων κολύμβησης Οδηγίας 2006/7/ΕΚ / Bathing Water Areas of the Directive 2006/7/EC
- Επρόσβλητες Ζώνες (91/676/ΕΟΚ)/Vulnerable Zones (91/676/EEC)
- Ευαίσθητες Περιοχές (91/271/ΕΟΚ)/Sensitive Areas (91/271/EEC)



**ΚΛΙΜΑΚΑ / SCALE**

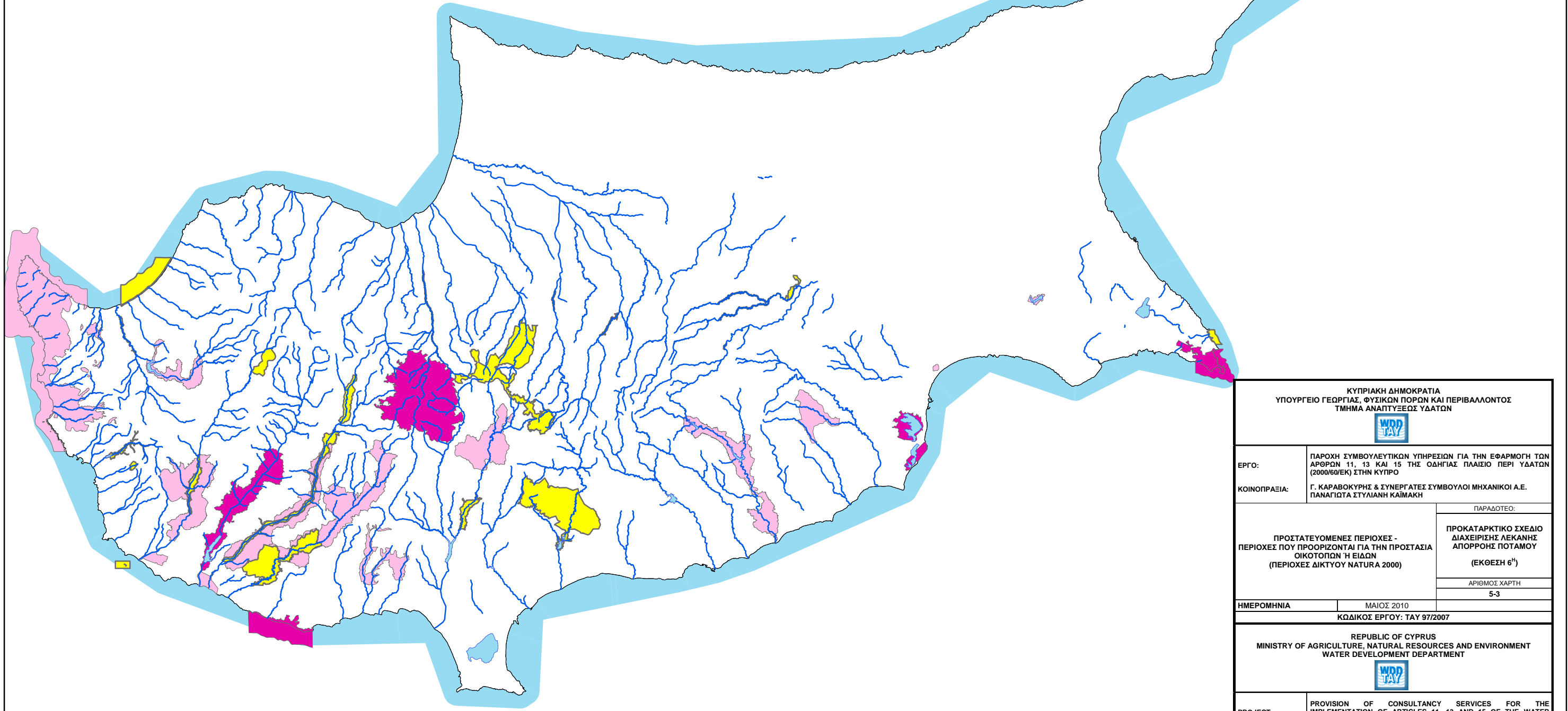


ΚΥΠΡΙΑΚΗ ΔΗΜΟΚΡΑΤΙΑ ΥΠΟΥΡΓΕΙΟ ΓΕΩΡΓΙΑΣ, ΦΥΣΙΚΩΝ ΠΟΡΩΝ ΚΑΙ ΠΕΡΙΒΑΛΛΟΝΤΟΣ ΤΜΗΜΑ ΑΝΑΠΤΥΞΕΩΣ ΥΔΑΤΩΝ 	
ΕΡΓΟ:	ΠΑΡΟΧΗ ΣΥΜΒΟΥΛΕΥΤΙΚΩΝ ΥΠΗΡΕΣΙΩΝ ΓΙΑ ΤΗΝ ΕΦΑΡΜΟΓΗ ΤΩΝ ΑΡΘΡΩΝ 11, 13 ΚΑΙ 15 ΤΗΣ ΟΔΗΓΙΑΣ ΠΛΑΙΣΙΟ ΠΕΡΙ ΥΔΑΤΩΝ (2000/60/ΕΚ) ΣΤΗΝ ΚΥΠΡΟ
ΚΟΙΝΟΠΡΑΞΙΑ:	Γ. ΚΑΡΑΒΟΚΥΡΗΣ & ΣΥΝΕΡΓΑΤΕΣ ΣΥΜΒΟΥΛΟΙ ΜΗΧΑΝΙΚΟΙ Α.Ε. ΠΑΝΑΓΙΩΤΑ ΣΤΥΛΙΑΝΗ ΚΑΪΜΑΚΗ
ΠΑΡΑΔΟΣΕΩΣ:	
ΠΡΟΣΤΑΤΕΥΟΜΕΝΕΣ ΠΕΡΙΟΧΕΣ - ΥΔΑΤΑ ΚΟΛΥΜΒΗΣΗΣ ΟΔΗΓΙΑΣ 76/160/ΕΟΚ, ΕΥΠΡΟΣΒΛΗΤΕΣ ΖΩΝΕΣ ΟΔΗΓΙΑΣ 91/676/ΕΟΚ, ΕΥΑΙΣΘΗΤΕΣ ΠΕΡΙΟΧΕΣ ΟΔΗΓΙΑΣ 91/271/ΕΟΚ	
ΠΡΟΚΑΤΑΡΚΤΙΚΟ ΣΧΕΔΙΟ ΔΙΑΧΕΙΡΙΣΗΣ ΛΕΚΑΝΗΣ ΑΠΟΡΡΟΗΣ ΠΟΤΑΜΟΥ (ΕΚΘΕΣΗ 6 <sup>η</sup> )	
ΑΡΙΘΜΟΣ ΧΑΡΤΗ	
5-2	
ΗΜΕΡΟΜΗΝΙΑ	ΜΑΪΟΣ 2010
ΚΩΔΙΚΟΣ ΕΡΓΟΥ: ΤΑΥ 97/2007	
REPUBLIC OF CYPRUS MINISTRY OF AGRICULTURE, NATURAL RESOURCES AND ENVIRONMENT WATER DEVELOPMENT DEPARTMENT 	
PROJECT:	PROVISION OF CONSULTANCY SERVICES FOR THE IMPLEMENTATION OF ARTICLES 11, 13 AND 15 OF THE WATER FRAMEWORK DIRECTIVE (2000/60/EU) IN CYPRUS
JOINT VENTURE:	G. KARAVOKYRIS & PARTNERS CONSULTING ENGINEERS S.A. P.S. KAIMAKI
SUBMISSION:	
PROTECTED AREAS – BATHING WATERS UNDER DIRECTIVE 76/160/EC, VULNERABLE ZONES UNDER DIRECTIVE 91/676/EEC, SENSITIVE AREAS UNDER DIRECTIVE 91/271/EEC	
DRAFT RIVER BASIN MANAGEMENT PLAN (REPORT 6)	
MAP No.	
5-2	
DATE	MAY 2010
PROJECT CODE: ΤΑΥ 97/2007	



**ΥΠΟΜΝΗΜΑ / LEGEND**

- SCI
- SPA/SCI
- SPA



**ΚΛΙΜΑΚΑ / SCALE**

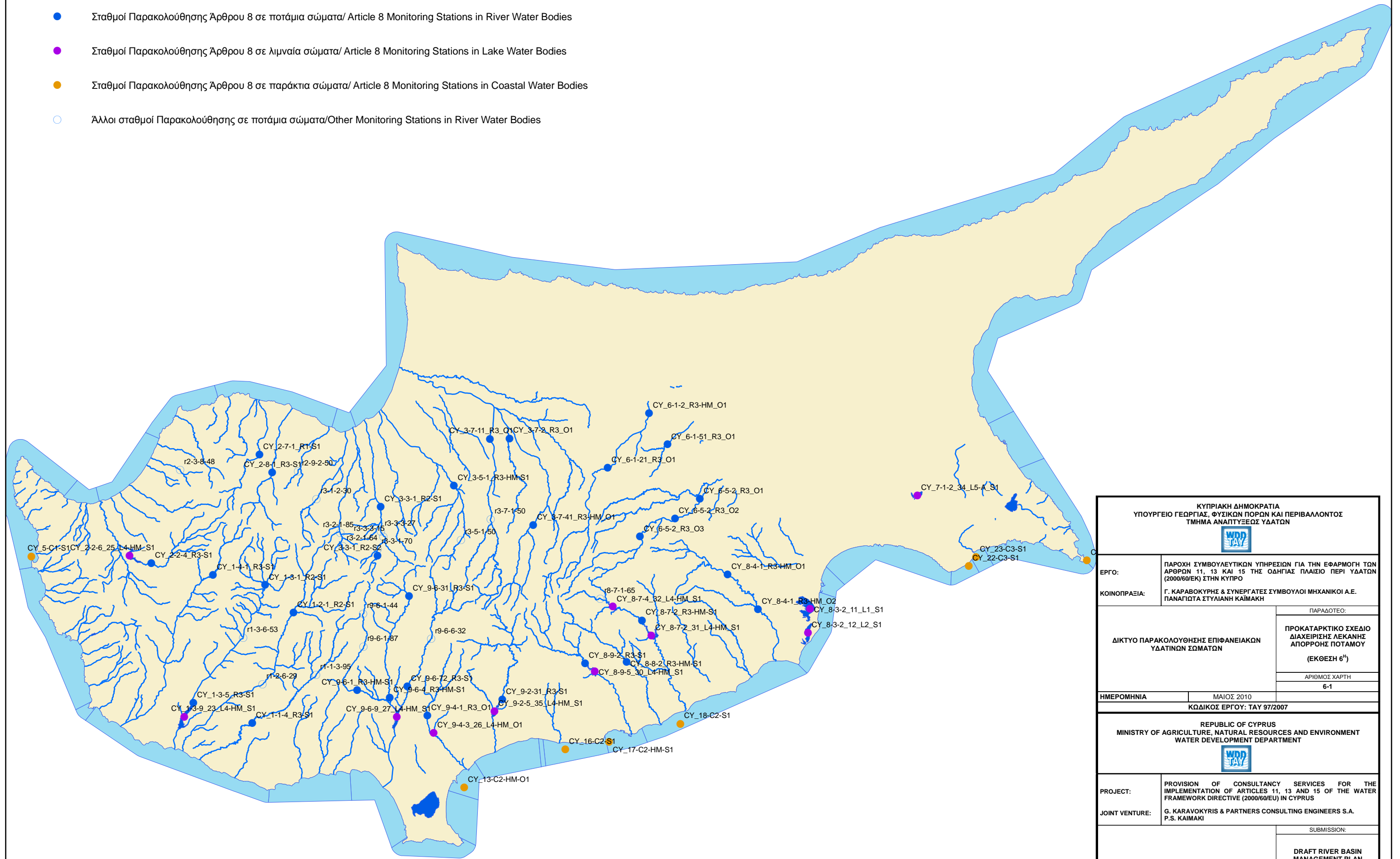


ΚΥΠΡΙΑΚΗ ΔΗΜΟΚΡΑΤΙΑ ΥΠΟΥΡΓΕΙΟ ΓΕΩΡΓΙΑΣ, ΦΥΣΙΚΩΝ ΠΟΡΩΝ ΚΑΙ ΠΕΡΙΒΑΛΛΟΝΤΟΣ ΤΜΗΜΑ ΑΝΑΠΤΥΞΕΩΣ ΥΔΑΤΩΝ 	
ΕΡΓΟ:	ΠΑΡΟΧΗ ΣΥΜΒΟΥΛΕΥΤΙΚΩΝ ΥΠΗΡΕΣΙΩΝ ΓΙΑ ΤΗΝ ΕΦΑΡΜΟΓΗ ΤΩΝ ΑΡΘΡΩΝ 11, 13 ΚΑΙ 15 ΤΗΣ ΟΔΗΓΙΑΣ ΠΛΑΙΣΙΟ ΠΕΡΙ ΥΔΑΤΩΝ (2000/60/ΕΚ) ΣΤΗΝ ΚΥΠΡΟ
ΚΟΙΝΟΠΡΑΞΙΑ:	Γ. ΚΑΡΑΒΟΚΥΡΗΣ & ΣΥΝΕΡΓΑΤΕΣ ΣΥΜΒΟΥΛΟΙ ΜΗΧΑΝΙΚΟΙ Α.Ε. ΠΑΝΑΓΙΩΤΑ ΣΤΥΛΙΑΝΗ ΚΑΪΜΑΚΗ
ΠΡΟΣΤΑΤΕΥΟΜΕΝΕΣ ΠΕΡΙΟΧΕΣ - ΠΕΡΙΟΧΕΣ ΠΟΥ ΠΡΟΟΡΙΖΟΝΤΑΙ ΓΙΑ ΤΗΝ ΠΡΟΣΤΑΣΙΑ ΟΙΚΟΤΟΠΩΝ Ή ΕΙΔΩΝ (ΠΕΡΙΟΧΕΣ ΔΙΚΤΥΟΥ NATURA 2000) ΠΑΡΑΔΟΤΕΟ: ΠΡΟΚΑΤΑΡΚΤΙΚΟ ΣΧΕΔΙΟ ΔΙΑΧΕΙΡΙΣΗΣ ΛΕΚΑΝΗΣ ΑΠΟΡΡΟΗΣ ΠΟΤΑΜΟΥ (ΕΚΘΕΣΗ 6 <sup>η</sup> ) ΑΡΙΘΜΟΣ ΧΑΡΤΗ 5-3	
ΗΜΕΡΟΜΗΝΙΑ	ΜΑΙΟΣ 2010
ΚΩΔΙΚΟΣ ΕΡΓΟΥ: ΤΑΥ 97/2007	
REPUBLIC OF CYPRUS MINISTRY OF AGRICULTURE, NATURAL RESOURCES AND ENVIRONMENT WATER DEVELOPMENT DEPARTMENT 	
PROJECT:	PROVISION OF CONSULTANCY SERVICES FOR THE IMPLEMENTATION OF ARTICLES 11, 13 AND 15 OF THE WATER FRAMEWORK DIRECTIVE (2000/60/EU) IN CYPRUS
JOINT VENTURE:	G. KARAVOKYRIS & PARTNERS CONSULTING ENGINEERS S.A. P.S. KAIMAKI
SUBMISSION: DRAFT RIVER BASIN MANAGEMENT PLAN (REPORT 6) MAP No. 5-3	
DATE	MAY 2010
PROJECT CODE: ΤΑΥ 97/2007	



**ΥΠΟΜΝΗΜΑ / LEGEND**

- Σταθμοί Παρακολούθησης Άρθρου 8 σε ποτάμια σώματα/ Article 8 Monitoring Stations in River Water Bodies
- Σταθμοί Παρακολούθησης Άρθρου 8 σε λιμναία σώματα/ Article 8 Monitoring Stations in Lake Water Bodies
- Σταθμοί Παρακολούθησης Άρθρου 8 σε παράκτια σώματα/ Article 8 Monitoring Stations in Coastal Water Bodies
- Άλλοι σταθμοί Παρακολούθησης σε ποτάμια σώματα/Other Monitoring Stations in River Water Bodies



**ΚΛΙΜΑΚΑ / SCALE**



ΚΥΠΡΙΑΚΗ ΔΗΜΟΚΡΑΤΙΑ ΥΠΟΥΡΓΕΙΟ ΓΕΩΡΓΙΑΣ, ΦΥΣΙΚΩΝ ΠΟΡΩΝ ΚΑΙ ΠΕΡΙΒΑΛΛΟΝΤΟΣ ΤΜΗΜΑ ΑΝΑΠΤΥΞΕΩΣ ΥΔΑΤΩΝ 	
ΕΡΓΟ:	ΠΑΡΟΧΗ ΣΥΜΒΟΥΛΕΥΤΙΚΩΝ ΥΠΗΡΕΣΙΩΝ ΓΙΑ ΤΗΝ ΕΦΑΡΜΟΓΗ ΤΩΝ ΑΡΘΡΩΝ 11, 13 ΚΑΙ 15 ΤΗΣ ΟΔΗΓΙΑΣ ΠΛΑΙΣΙΟ ΠΕΡΙ ΥΔΑΤΩΝ (2000/60/ΕΚ) ΣΤΗΝ ΚΥΠΡΟ
ΚΟΙΝΟΠΡΑΞΙΑ:	Γ. ΚΑΡΑΒΟΚΥΡΗΣ & ΣΥΝΕΡΓΑΤΕΣ ΣΥΜΒΟΥΛΟΙ ΜΗΧΑΝΙΚΟΙ Α.Ε. ΠΑΝΑΓΙΩΤΑ ΣΤΥΛΙΑΝΗ ΚΑΪΜΑΚΗ
ΔΙΚΤΥΟ ΠΑΡΑΚΟΛΟΥΘΗΣΗΣ ΕΠΙΦΑΝΕΙΑΚΩΝ ΥΔΑΤΙΝΩΝ ΣΩΜΑΤΩΝ  (ΕΚΘΕΣΗ 6 <sup>η</sup> )  ΑΡΙΘΜΟΣ ΧΑΡΤΗ 6-1	ΠΑΡΑΔΟΣΕΩ:
	ΠΡΟΚΑΤΑΡΚΤΙΚΟ ΣΧΕΔΙΟ ΔΙΑΧΕΙΡΙΣΗΣ ΛΕΚΑΝΗΣ ΑΠΟΡΡΟΗΣ ΠΟΤΑΜΟΥ (ΕΚΘΕΣΗ 6 <sup>η</sup> )
	ΑΡΙΘΜΟΣ ΧΑΡΤΗ 6-1
ΗΜΕΡΟΜΗΝΙΑ	ΜΑΪΟΣ 2010
ΚΩΔΙΚΟΣ ΕΡΓΟΥ: ΤΑΥ 97/2007	
REPUBLIC OF CYPRUS MINISTRY OF AGRICULTURE, NATURAL RESOURCES AND ENVIRONMENT WATER DEVELOPMENT DEPARTMENT 	
PROJECT:	PROVISION OF CONSULTANCY SERVICES FOR THE IMPLEMENTATION OF ARTICLES 11, 13 AND 15 OF THE WATER FRAMEWORK DIRECTIVE (2000/60/EU) IN CYPRUS
JOINT VENTURE:	G. KARAVOKYRIS & PARTNERS CONSULTING ENGINEERS S.A. P.S. KAIMAKI
SURFACE WATER MONITORING NETWORK	SUBMISSION:
	DRAFT RIVER BASIN MANAGEMENT PLAN (REPORT 6)
	MAP No. 6-1
DATE	MAY 2010
PROJECT CODE: ΤΑΥ 97/2007	



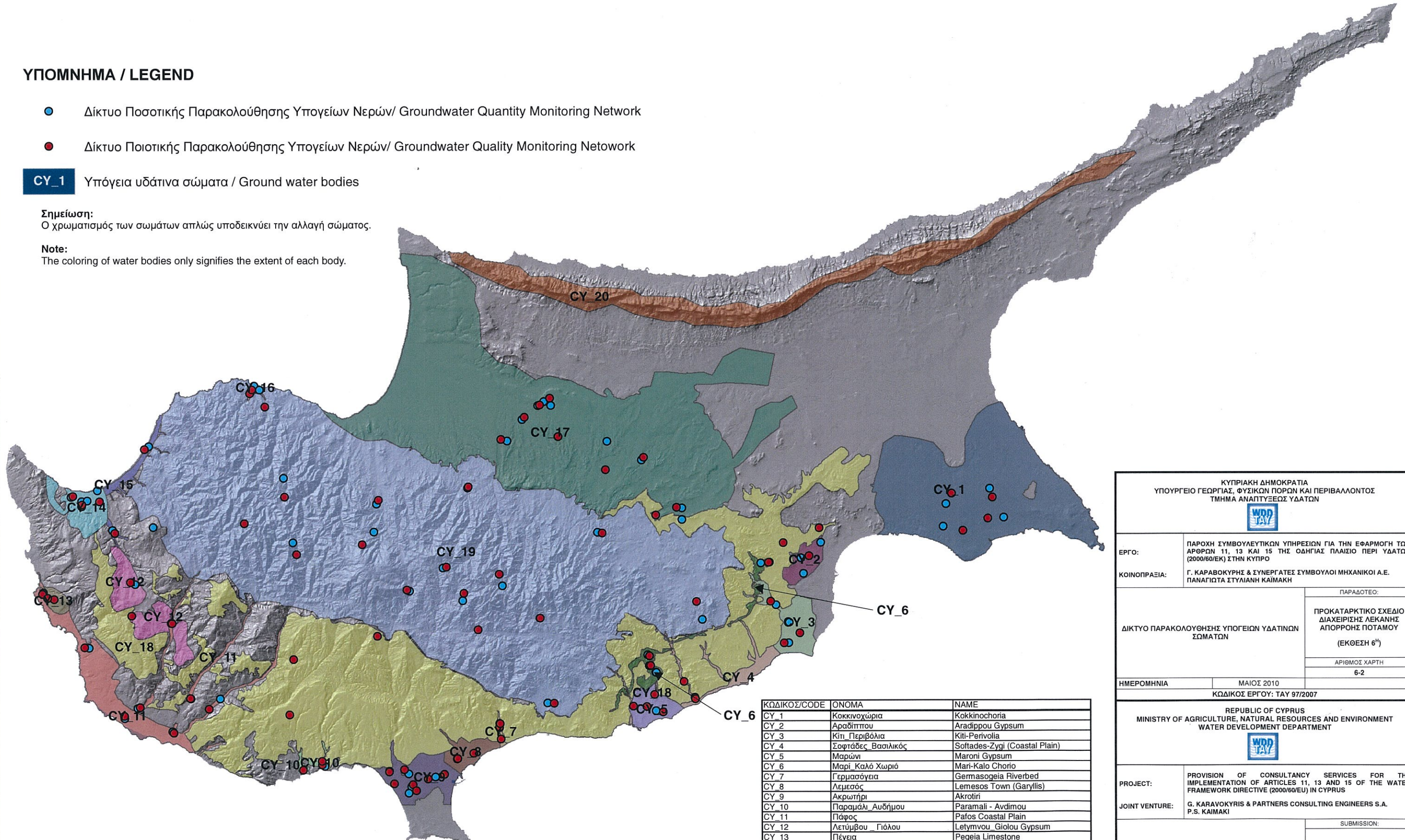
## ΥΠΟΜΝΗΜΑ / LEGEND

- Δίκτυο Ποσοτικής Παρακολούθησης Υπογείων Νερών/ Groundwater Quantity Monitoring Network
- Δίκτυο Ποιοτικής Παρακολούθησης Υπογείων Νερών/ Groundwater Quality Monitoring Network


**CY\_1** Υπόγεια υδάτινα σώματα / Ground water bodies

**Σημείωση:**  
Ο χρωματισμός των σωμάτων απλώς υποδεικνύει την αλλαγή σώματος.

**Note:**  
The coloring of water bodies only signifies the extent of each body.



ΚΩΔΙΚΟΣ/CODE	ΟΝΟΜΑ	NAME
CY_1	Κοκκινόχωρια	Kokkinochoria
CY_2	Αραδίππου	Aradippou Gypsum
CY_3	Κίτι - Περιβόλια	Kiti-Perivolia
CY_4	Σοφτάδες - Βασιλικός	Softades-Zygi (Coastal Plain)
CY_5	Μαρώνη	Maroni Gypsum
CY_6	Μαρί - Καλό Χωριό	Mari-Kalo Chorio
CY_7	Γερμασόγεια	Germasogeia Riverbed
CY_8	Λεμεσός	Lemesos Town (Ganyllis)
CY_9	Ακρωτήρι	Akrotiri
CY_10	Παραμάλι - Αυδήμου	Paramali - Avdimou
CY_11	Πάφος	Pafos Coastal Plain
CY_12	Λετύμβου - Γιόλου	Letymbou - Giolou Gypsum
CY_13	Πέγεια	Pegeia Limestone
CY_14	Ανδρολίκου	Androlikou Limestone
CY_15	Χρυσοχού - Γιαλία	Chrysochou (Gialia Coastal Plain)
CY_16	Πύργος	Pyrgos (Lefkosia District)
CY_17	Κεντρική και Δυτική Μεσαορία	Central and Western Mesaoria
CY_18	Λεύκαρα - Πάχνα	Lefkara-Pachna
CY_19	Τροόδος	Troodos Igneous Massif
CY_20	Πενταδάκτυλος	Pendadaktulos Limestone



ΚΥΠΡΙΑΚΗ ΔΗΜΟΚΡΑΤΙΑ ΥΠΟΥΡΓΕΙΟ ΓΕΩΡΓΙΑΣ, ΦΥΣΙΚΩΝ ΠΟΡΩΝ ΚΑΙ ΠΕΡΙΒΑΛΛΟΝΤΟΣ ΤΜΗΜΑ ΑΝΑΠΤΥΞΗΣ ΥΔΑΤΩΝ 	
ΕΡΓΟ:	ΠΑΡΟΧΗ ΣΥΜΒΟΥΛΕΥΤΙΚΩΝ ΥΠΗΡΕΣΙΩΝ ΓΙΑ ΤΗΝ ΕΦΑΡΜΟΓΗ ΤΩΝ ΑΡΘΡΩΝ 11, 13 ΚΑΙ 15 ΤΗΣ ΟΔΗΓΙΑΣ ΠΛΑΙΣΙΟ ΠΕΡΙ ΥΔΑΤΩΝ (2000/60/ΕΚ) ΣΤΗΝ ΚΥΠΡΟ
ΚΟΙΝΟΠΡΑΞΙΑ:	Γ. ΚΑΡΑΒΟΚΥΡΗΣ & ΣΥΝΕΡΓΑΤΕΣ ΣΥΜΒΟΥΛΟΙ ΜΗΧΑΝΙΚΟΙ Α.Ε. ΠΑΝΑΓΙΩΤΑ ΣΤΥΛΙΑΝΗ ΚΑΪΜΑΚΗ
ΔΙΚΤΥΟ ΠΑΡΑΚΟΛΟΥΘΗΣΗΣ ΥΠΟΓΕΙΩΝ ΥΔΑΤΙΝΩΝ ΣΩΜΑΤΩΝ	ΠΑΡΑΔΟΤΕΟ:
	ΠΡΟΚΑΤΑΡΚΤΙΚΟ ΣΧΕΔΙΟ ΔΙΑΧΕΙΡΙΣΗΣ ΛΕΚΑΝΗΣ ΑΠΟΡΡΟΗΣ ΠΟΤΑΜΟΥ (ΕΚΘΕΣΗ 6 <sup>η</sup> )
	ΑΡΙΘΜΟΣ ΧΑΡΤΗ 6-2
ΗΜΕΡΟΜΗΝΙΑ	ΜΑΪΟΣ 2010
	ΚΩΔΙΚΟΣ ΕΡΓΟΥ: ΤΑΥ 97/2007
REPUBLIC OF CYPRUS MINISTRY OF AGRICULTURE, NATURAL RESOURCES AND ENVIRONMENT WATER DEVELOPMENT DEPARTMENT 	
PROJECT:	PROVISION OF CONSULTANCY SERVICES FOR THE IMPLEMENTATION OF ARTICLES 11, 13 AND 15 OF THE FRAMEWORK DIRECTIVE (2000/60/EU) IN CYPRUS
JOINT VENTURE:	G. KARAVOKYRIS & PARTNERS CONSULTING ENGINEERS S.A. P.S. KAIMAKI
GROUNDWATER MONITORING NETWORK	SUBMISSION:
	DRAFT RIVER BASIN MANAGEMENT PLAN (REPORT 6)
	MAP No. 6-2
DATE	MAY 2010
	PROJECT CODE: ΤΑΥ 97/2007



**ΥΠΟΜΝΗΜΑ / LEGEND**

**ΟΙΚΟΛΟΓΙΚΟ ΔΥΝΑΜΙΚΟ ΠΟΤΑΜΙΩΝ ΣΩΜΑΤΩΝ/ECOLOGICAL POTENTIAL OF RWBs**

— ΚΑΛΟ ΚΑΙ ΑΝΩΤΕΡΟ/GOOD AND ABOVE

— ΜΕΤΡΙΟ/MODERATE

— ΕΛΛΙΠΕΣ/POOR

— ΚΑΚΟ/BAD

— ΑΓΝΩΣΤΟ/UNKNOWN

**ΟΙΚΟΛΟΓΙΚΗ ΚΑΤΑΣΤΑΣΗ ΠΟΤΑΜΙΩΝ ΣΩΜΑΤΩΝ/ECOLOGICAL STATUS OF RWBs**

— ΚΑΛΗ/GOOD

— ΜΕΤΡΙΑ/MODERATE

— ΕΛΛΙΠΗΣ/POOR

— ΚΑΚΗ/BAD

— ΑΓΝΩΣΤΗ/UNKNOWN

**ΟΙΚΟΛΟΓΙΚΗ ΚΑΤΑΣΤΑΣΗ ΛΙΜΝΑΙΩΝ ΣΩΜΑΤΩΝ/ECOLOGICAL STATUS OF LWBs**

— ΚΑΛΗ/GOOD

— ΜΕΤΡΙΑ/MODERATE

**ΟΙΚΟΛΟΓΙΚΟ ΔΥΝΑΜΙΚΟ ΛΙΜΝΑΙΩΝ ΣΩΜΑΤΩΝ/ECOLOGICAL POTENTIAL OF LWBs**

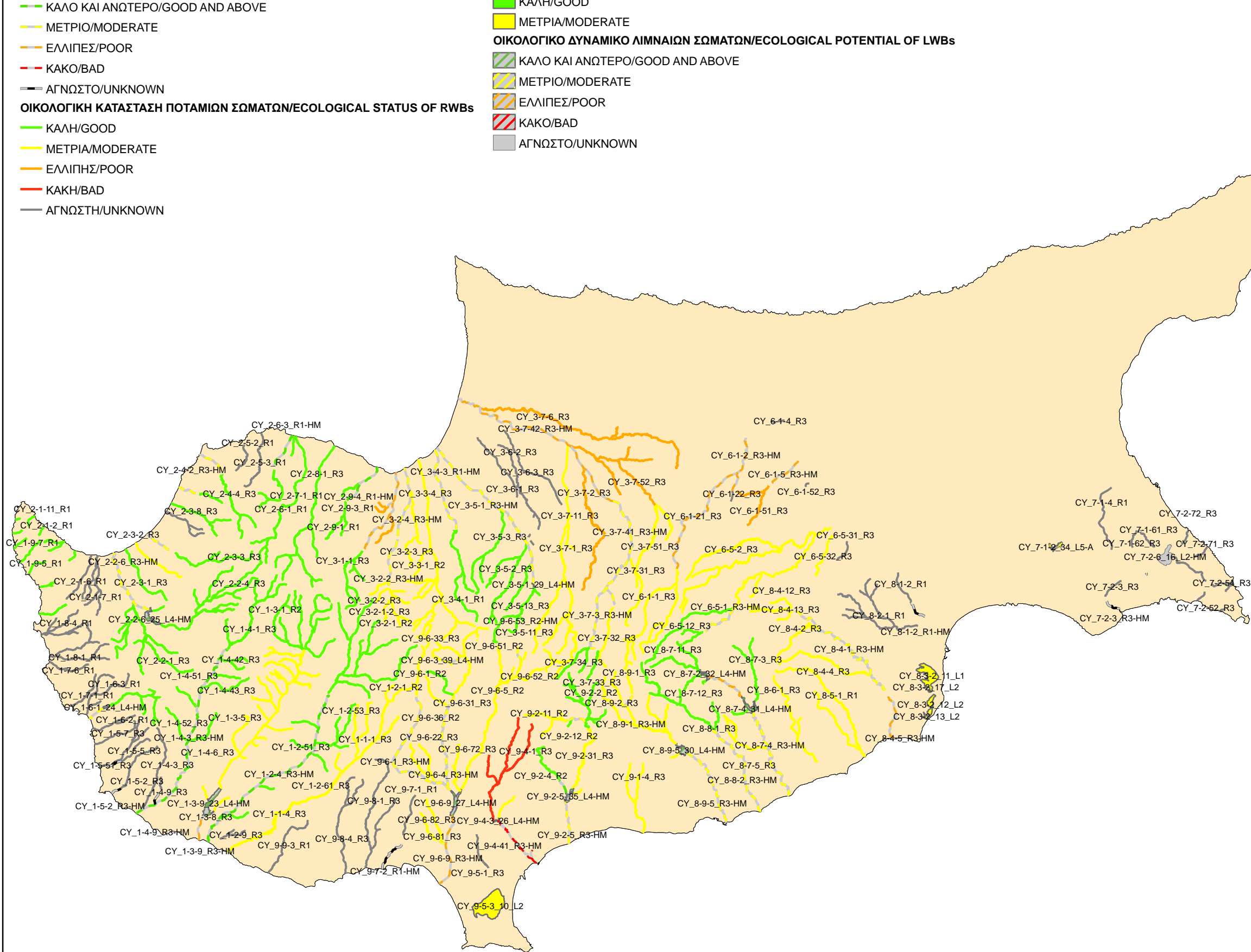
— ΚΑΛΟ ΚΑΙ ΑΝΩΤΕΡΟ/GOOD AND ABOVE

— ΜΕΤΡΙΟ/MODERATE

— ΕΛΛΙΠΕΣ/POOR

— ΚΑΚΟ/BAD



— ΑΓΝΩΣΤΟ/UNKNOWN



**ΚΛΙΜΑΚΑ / SCALE**

0 10 20 30 40 Kilometers



ΚΥΠΡΙΑΚΗ ΔΗΜΟΚΡΑΤΙΑ ΥΠΟΥΡΓΕΙΟ ΓΕΩΡΓΙΑΣ, ΦΥΣΙΚΩΝ ΠΟΡΩΝ ΚΑΙ ΠΕΡΙΒΑΛΛΟΝΤΟΣ ΤΜΗΜΑ ΑΝΑΠΤΥΞΕΩΣ ΥΔΑΤΩΝ 	
ΕΡΓΟ:	ΠΑΡΟΧΗ ΣΥΜΒΟΥΛΕΥΤΙΚΩΝ ΥΠΗΡΕΣΙΩΝ ΓΙΑ ΤΗΝ ΕΦΑΡΜΟΓΗ ΤΩΝ ΑΡΘΡΩΝ 11, 13 ΚΑΙ 15 ΤΗΣ ΟΔΗΓΙΑΣ ΠΛΑΙΣΙΟ ΠΕΡΙ ΥΔΑΤΩΝ (2000/60/ΕΚ) ΣΤΗΝ ΚΥΠΡΟ
ΚΟΙΝΟΠΡΑΞΙΑ:	Γ. ΚΑΡΑΒΟΚΥΡΗΣ & ΣΥΝΕΡΓΑΤΕΣ ΣΥΜΒΟΥΛΟΙ ΜΗΧΑΝΙΚΟΙ Α.Ε. ΠΑΝΑΓΙΩΤΑ ΣΥΛΙΑΝΗ ΚΑΙΜΑΚΗ
ΟΙΚΟΛΟΓΙΚΗ ΚΑΤΑΣΤΑΣΗ / ΔΥΝΑΜΙΚΟ ΕΠΙΦΑΝΕΙΑΚΩΝ ΥΔΑΤΙΝΩΝ ΣΩΜΑΤΩΝ	ΠΑΡΑΔΟΣΕΩΣ:
	ΠΡΟΚΑΤΑΡΚΤΙΚΟ ΣΧΕΔΙΟ ΔΙΑΧΕΙΡΙΣΗΣ ΛΕΚΑΝΗΣ ΑΠΟΡΡΟΗΣ ΠΟΤΑΜΟΥ (ΕΚΘΕΣΗ 6 <sup>η</sup> )
	ΑΡΙΘΜΟΣ ΧΑΡΤΗ
	6-3
ΗΜΕΡΟΜΗΝΙΑ	ΜΑΪΟΣ 2010
ΚΩΔΙΚΟΣ ΕΡΓΟΥ: ΤΑΥ 97/2007	
REPUBLIC OF CYPRUS MINISTRY OF AGRICULTURE, NATURAL RESOURCES AND ENVIRONMENT WATER DEVELOPMENT DEPARTMENT 	
PROJECT:	PROVISION OF CONSULTANCY SERVICES FOR THE IMPLEMENTATION OF ARTICLES 11, 13 AND 15 OF THE WATER FRAMEWORK DIRECTIVE (2000/60/EU) IN CYPRUS
JOINT VENTURE:	G. KARAVOKYRIS & PARTNERS CONSULTING ENGINEERS S.A. P.S. KAIMAKI
ECOLOGICAL STATUS / POTENTIAL OF SURFACE WATER BODIES	SUBMISSION:
	DRAFT RIVER BASIN MANAGEMENT PLAN (REPORT 6)
	MAP No.
	6-3
DATE	MAY 2010
PROJECT CODE: ΤΑΥ 97/2007	



# ΥΠΟΜΝΗΜΑ / LEGEND

## ΛΙΜΝΙΑΙΑ ΣΩΜΑΤΑ/LAKE WATER BODIES

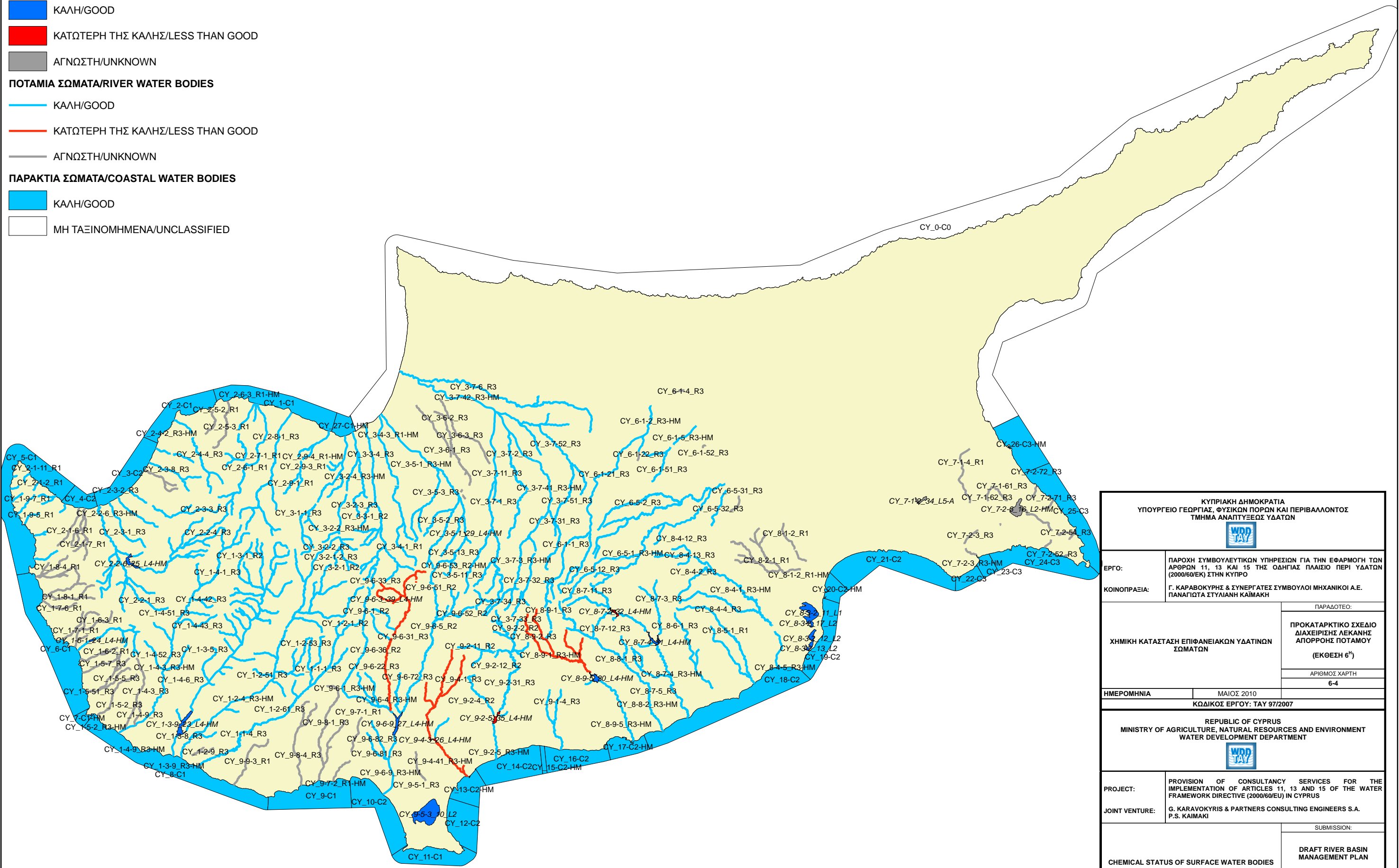
- ΚΑΛΗ/GOOD
- ΚΑΤΩΤΕΡΗ ΤΗΣ ΚΑΛΗΣ/LESS THAN GOOD
- ΑΓΝΩΣΤΗ/UNKNOWN

## ΠΟΤΑΜΙΑ ΣΩΜΑΤΑ/RIVER WATER BODIES

- ΚΑΛΗ/GOOD
- ΚΑΤΩΤΕΡΗ ΤΗΣ ΚΑΛΗΣ/LESS THAN GOOD
- ΑΓΝΩΣΤΗ/UNKNOWN

## ΠΑΡΑΚΤΙΑ ΣΩΜΑΤΑ/COASTAL WATER BODIES

- ΚΑΛΗ/GOOD
- ΜΗ ΤΑΞΙΝΟΜΗΜΕΝΑ/UNCLASSIFIED



### ΚΛΙΜΑΚΑ / SCALE



ΚΥΠΡΙΑΚΗ ΔΗΜΟΚΡΑΤΙΑ ΥΠΟΥΡΓΕΙΟ ΓΕΩΡΓΙΑΣ, ΦΥΣΙΚΩΝ ΠΟΡΩΝ ΚΑΙ ΠΕΡΙΒΑΛΛΟΝΤΟΣ ΤΜΗΜΑ ΑΝΑΠΤΥΞΕΩΣ ΥΔΑΤΩΝ 	
ΕΡΓΟ:	ΠΑΡΟΧΗ ΣΥΜΒΟΥΛΕΥΤΙΚΩΝ ΥΠΗΡΕΣΙΩΝ ΓΙΑ ΤΗΝ ΕΦΑΡΜΟΓΗ ΤΩΝ ΑΡΘΡΩΝ 11, 13 ΚΑΙ 15 ΤΗΣ ΟΔΗΓΙΑΣ ΠΛΑΙΣΙΟ ΠΕΡΙ ΥΔΑΤΩΝ (2000/60/ΕΚ) ΣΤΗΝ ΚΥΠΡΟ
ΚΟΙΝΟΠΡΑΞΙΑ:	Γ. ΚΑΡΑΒΟΚΥΡΗΣ & ΣΥΝΕΡΓΑΤΕΣ ΣΥΜΒΟΥΛΟΙ ΜΗΧΑΝΙΚΟΙ Α.Ε. ΠΑΝΑΓΙΩΤΑ ΣΤΥΛΙΑΝΗ ΚΑΪΜΑΚΗ
ΧΗΜΙΚΗ ΚΑΤΑΣΤΑΣΗ ΕΠΙΦΑΝΕΙΑΚΩΝ ΥΔΑΤΙΝΩΝ ΣΩΜΑΤΩΝ	ΠΑΡΑΔΟΣΕΩΣ:
	ΠΡΟΚΑΤΑΡΚΤΙΚΟ ΣΧΕΔΙΟ ΔΙΑΧΕΙΡΙΣΗΣ ΛΕΚΑΝΗΣ ΑΠΟΡΡΟΗΣ ΠΟΤΑΜΟΥ (ΕΚΘΕΣΗ 6 <sup>η</sup> )
	ΑΡΙΘΜΟΣ ΧΑΡΤΗ
ΗΜΕΡΟΜΗΝΙΑ	ΜΑΪΟΣ 2010
ΚΩΔΙΚΟΣ ΕΡΓΟΥ: ΤΑΥ 97/2007	
REPUBLIC OF CYPRUS MINISTRY OF AGRICULTURE, NATURAL RESOURCES AND ENVIRONMENT WATER DEVELOPMENT DEPARTMENT 	
PROJECT:	PROVISION OF CONSULTANCY SERVICES FOR THE IMPLEMENTATION OF ARTICLES 11, 13 AND 15 OF THE WATER FRAMEWORK DIRECTIVE (2000/60/EU) IN CYPRUS
JOINT VENTURE:	G. KARAVOKYRIS & PARTNERS CONSULTING ENGINEERS S.A. P.S. KAIMAKI
CHEMICAL STATUS OF SURFACE WATER BODIES	SUBMISSION:
	DRAFT RIVER BASIN MANAGEMENT PLAN (REPORT 6)
	MAP No.
DATE	MAY 2010
PROJECT CODE: ΤΑΥ 97/2007	



**ΥΠΟΜΝΗΜΑ / LEGEND**

**ΠΟΤΑΜΙΑ ΣΩΜΑΤΑ/RIVER WATER BODIES**

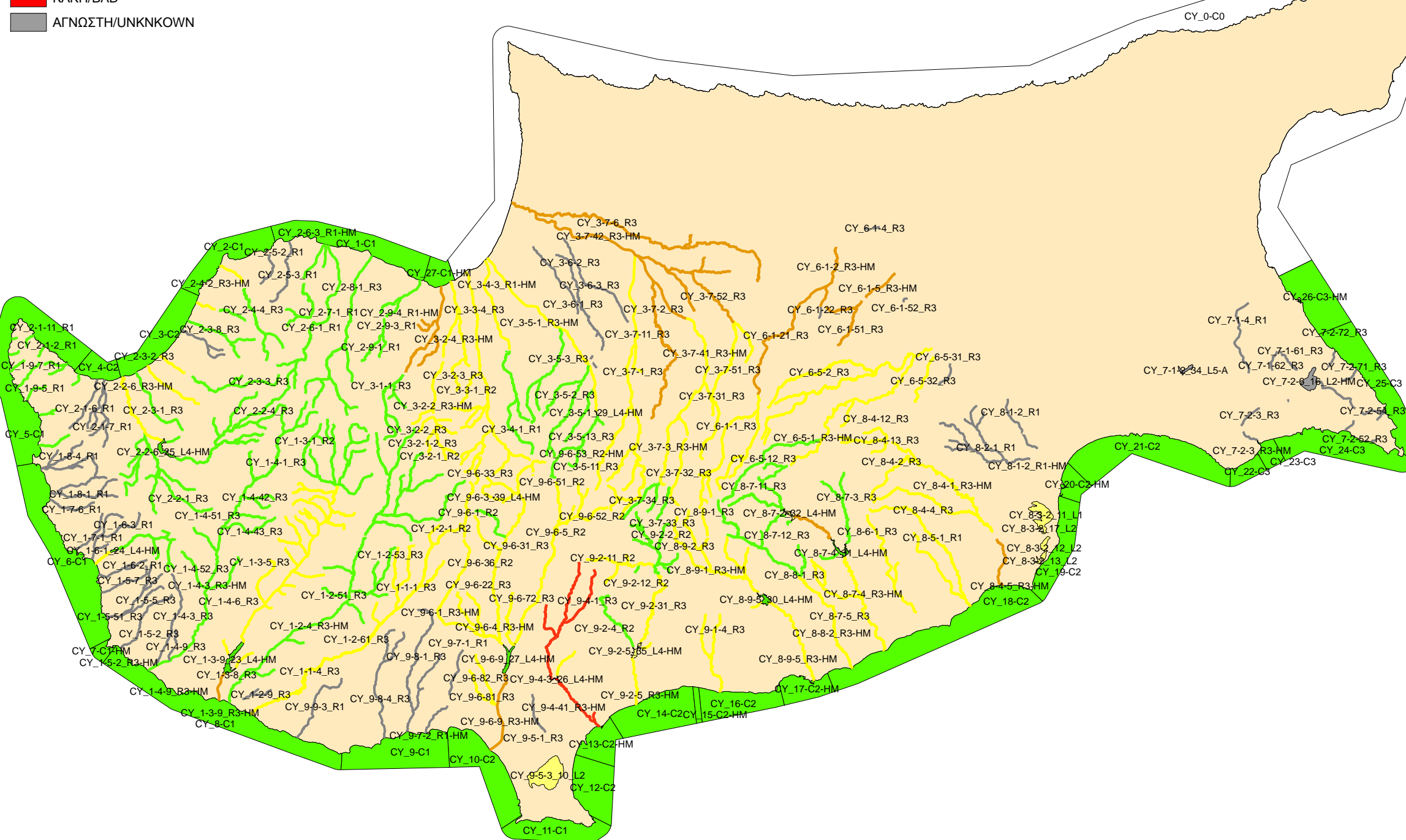
- ΚΑΛΗ/GOOD
- ΜΕΤΡΙΑ/MODERATE
- ΕΛΛΙΠΗΣ/POOR
- ΚΑΚΗ/BAD
- ΑΓΝΩΣΤΗ/UNKNOWN

**ΠΑΡΑΚΤΙΑ ΣΩΜΑΤΑ/COASTAL WATER BODIES**

- 0
- ΜΗ ΤΑΞΙΝΟΜΗΜΕΝΑ/UNCLASSIFIED

**ΛΙΜΝΑΙΑ ΣΩΜΑΤΑ/LAKE WATER BODIES**

- ΚΑΛΗ/GOOD
- ΜΕΤΡΙΑ/MODERATE
- ΚΑΚΗ/BAD
- ΑΓΝΩΣΤΗ/UNKNOWN



**ΚΛΙΜΑΚΑ / SCALE**

0 10 20 30 40 Kilometers






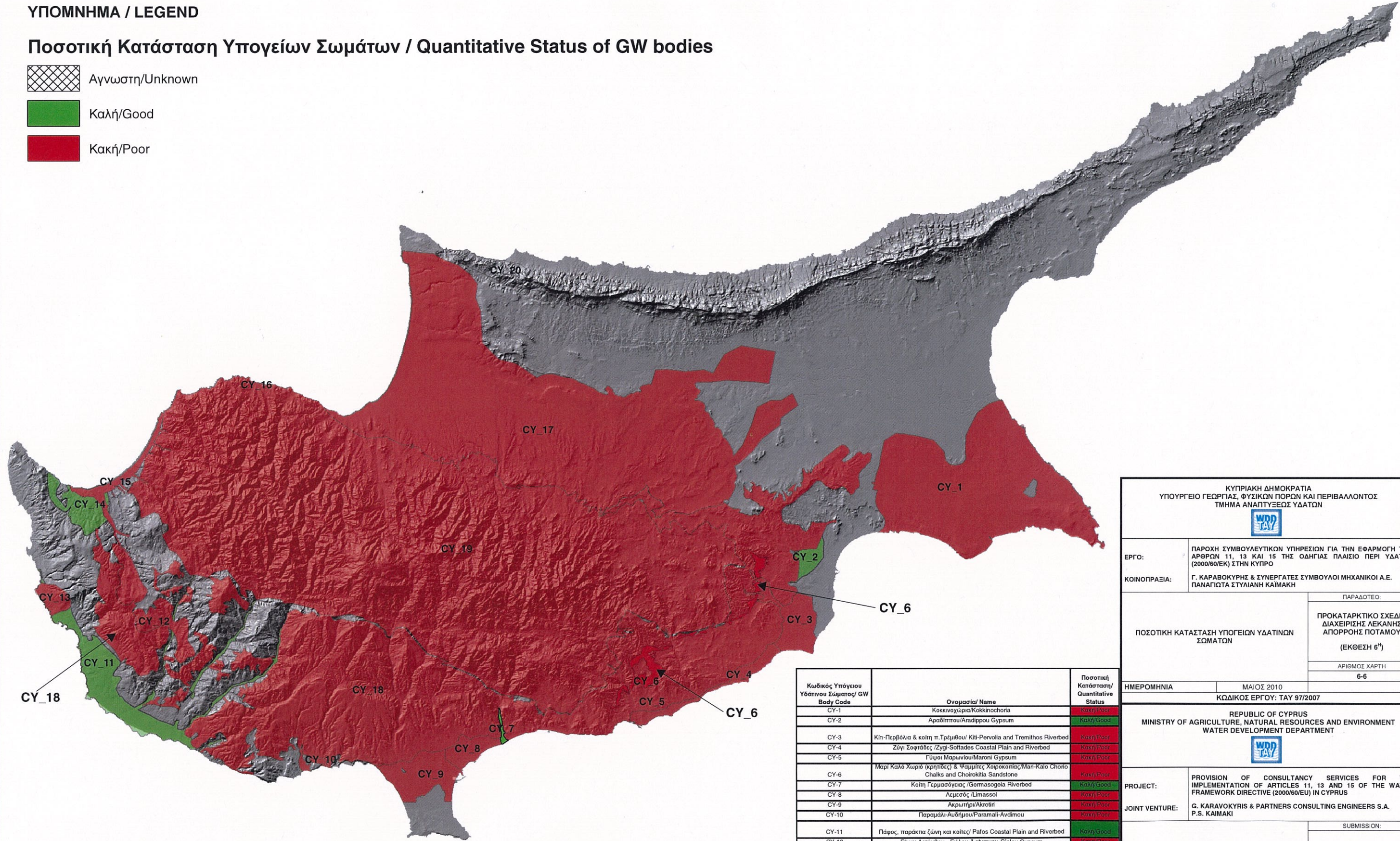
ΚΥΠΡΙΑΚΗ ΔΗΜΟΚΡΑΤΙΑ ΥΠΟΥΡΓΕΙΟ ΓΕΩΡΓΙΑΣ, ΦΥΣΙΚΩΝ ΠΟΡΩΝ ΚΑΙ ΠΕΡΙΒΑΛΛΟΝΤΟΣ ΤΜΗΜΑ ΑΝΑΠΤΥΞΕΩΣ ΥΔΑΤΩΝ 	
ΕΡΓΟ:	ΠΑΡΟΧΗ ΣΥΜΒΟΥΛΕΥΤΙΚΩΝ ΥΠΗΡΕΣΙΩΝ ΓΙΑ ΤΗΝ ΕΦΑΡΜΟΓΗ ΤΩΝ ΑΡΘΡΩΝ 11, 13 ΚΑΙ 15 ΤΗΣ ΟΔΗΓΙΑΣ ΠΛΑΙΣΙΟ ΠΕΡΙ ΥΔΑΤΩΝ (2000/60/ΕΚ) ΣΤΗΝ ΚΥΠΡΟ
ΚΟΙΝΟΠΡΑΞΙΑ:	Γ. ΚΑΡΑΒΟΚΥΡΗΣ & ΣΥΝΕΡΓΑΤΕΣ ΣΥΜΒΟΥΛΟΙ ΜΗΧΑΝΙΚΟΙ Α.Ε. ΠΑΝΑΓΙΩΤΑ ΣΥΛΙΑΝΗ ΚΑΙΜΑΚΗ
ΣΥΝΟΛΙΚΗ ΚΑΤΑΣΤΑΣΗ ΕΠΙΦΑΝΕΙΑΚΩΝ ΥΔΑΤΙΝΩΝ ΣΩΜΑΤΩΝ	ΠΑΡΑΔΟΣΕΩ:
	ΠΡΟΚΑΤΑΡΚΤΙΚΟ ΣΧΕΔΙΟ ΔΙΑΧΕΙΡΙΣΗΣ ΛΕΚΑΝΗΣ ΑΠΟΡΡΟΗΣ ΠΟΤΑΜΟΥ (ΕΚΘΕΣΗ 6 <sup>η</sup> )
	ΑΡΙΘΜΟΣ ΧΑΡΤΗ
ΗΜΕΡΟΜΗΝΙΑ	ΜΑΙΟΣ 2010
ΚΩΔΙΚΟΣ ΕΡΓΟΥ: ΤΑΥ 97/2007	
REPUBLIC OF CYPRUS MINISTRY OF AGRICULTURE, NATURAL RESOURCES AND ENVIRONMENT WATER DEVELOPMENT DEPARTMENT 	
PROJECT:	PROVISION OF CONSULTANCY SERVICES FOR THE IMPLEMENTATION OF ARTICLES 11, 13 AND 15 OF THE WATER FRAMEWORK DIRECTIVE (2000/60/EU) IN CYPRUS
JOINT VENTURE:	G. KARAVOKYRIS & PARTNERS CONSULTING ENGINEERS S.A. P.S. KAIMAKI
TOTAL STATUS OF SURFACE WATER BODIES	SUBMISSION:
	DRAFT RIVER BASIN MANAGEMENT PLAN (REPORT 6)
	MAP No.
DATE	MAY 2010
PROJECT CODE: ΤΑΥ 97/2007	



ΥΠΟΜΝΗΜΑ / LEGEND

Ποσοτική Κατάσταση Υπογείων Σωμάτων / Quantitative Status of GW bodies

-  Αγνώστη/Unknown
-  Καλή/Good
-  Κακή/Poor



ΚΛΙΜΑΚΑ / SCALE





Κωδικός Υπόγειου Υδάτινου Σώματος/ GW Body Code	Όνομασία/ Name	Ποσοτική Κατάσταση/ Quantitative Status
CY-1	Κοκκινόχωρια/Kokkinochoria	Κακή/Poor
CY-2	Αραδίππου/Aradippou Gypsum	Καλή/Good
CY-3	Κίτι-Περβάλια & κοιτή π. Τρέμιθου/ Kiti-Pervolia and Tremithos Riverbed	Κακή/Poor
CY-4	Ζώνη Σοφτάδες /Zygi-Softades Coastal Plain and Riverbed	Κακή/Poor
CY-5	Γύφοι Μαρωνίου/Maroni Gypsum	Κακή/Poor
CY-6	Μαρί Καλό Χωριό (κρηπίδες) & Ψαμίτες Χοιροκοιτίας/Man-Kalo Chorio Chalks and Choirokitia Sandstone	Κακή/Poor
CY-7	Κοιτή Γερμασόγειας /Germasogeia Riverbed	Καλή/Good
CY-8	Λεμσός /Limassol	Κακή/Poor
CY-9	Ακρωτήρι/Akrotiri	Κακή/Poor
CY-10	Παραμάλι-Αυδήμου/Paramali-Avdimou	Κακή/Poor
CY-11	Πάφος, παράκτια ζώνη και κοιτές/ Pafos Coastal Plain and Riverbed	Καλή/Good
CY-12	Γύφοι Λετύμβου - Γιόλου /Letymbou-Giolou Gypsum	Κακή/Poor
CY-13	Ασβεστόλιθοι Πέγειας / Pegeia Limestone	Κακή/Poor
CY-14	Ασβεστόλιθοι Ανδραλίκου /Andralykou Limestone	Καλή/Good
CY-15	Χρυσόχοι Γαλιά / Chrysochoi-Galia Coastal Plain and Riverbeds	Κακή/Poor
CY-16	Πύργος /Pirgos	Κακή/Poor
CY-17	Κεντρική και Δυτική Μεσαορία /Central and Western Mesaoria	Κακή/Poor
CY-18	Λευκάρα-Πάχνα /Lefkara-Pachna	Κακή/Poor
CY-19	Τρόδος/ Troodos	Κακή/Poor

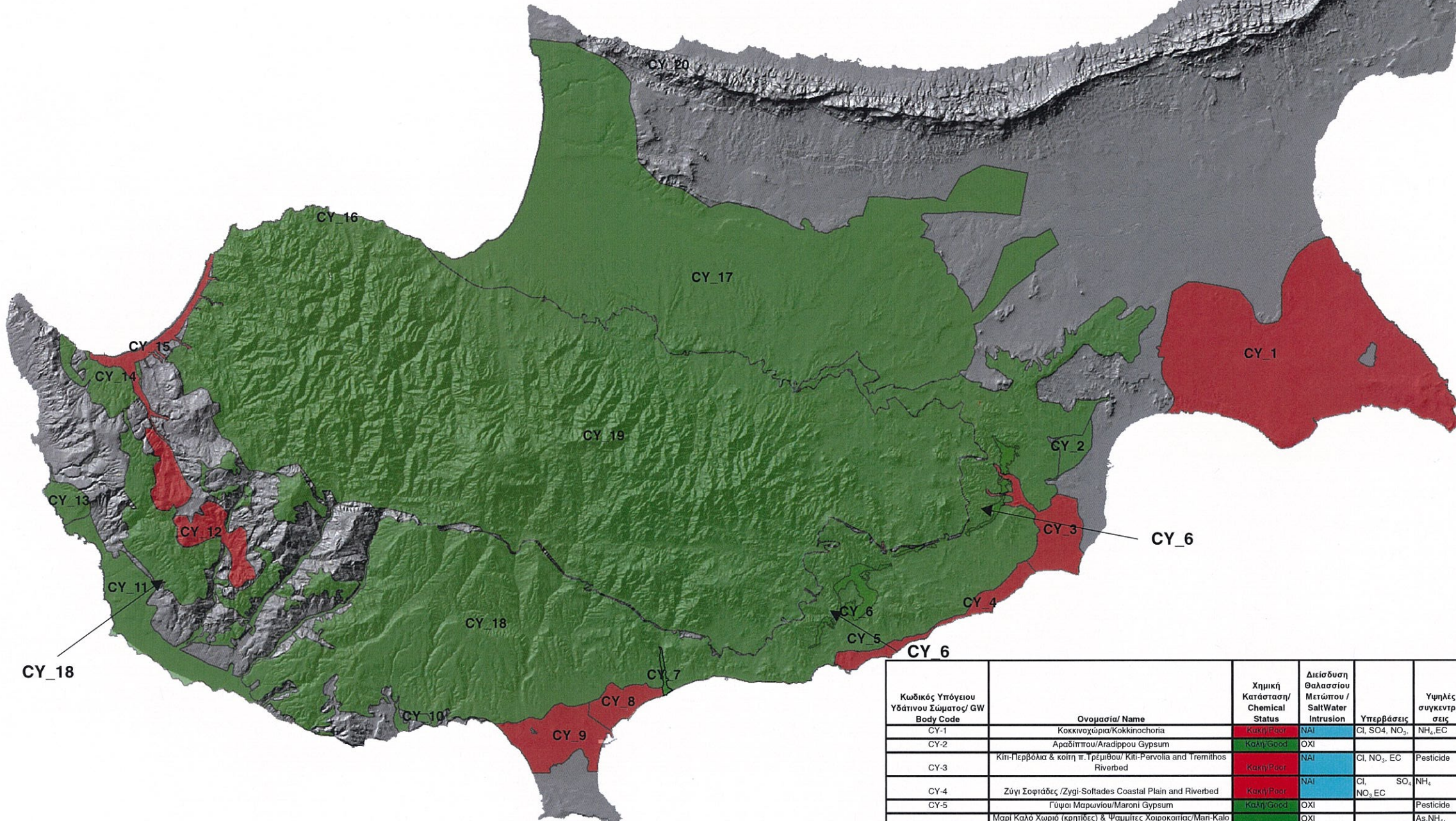
ΚΥΠΡΙΑΚΗ ΔΗΜΟΚΡΑΤΙΑ ΥΠΟΥΡΓΕΙΟ ΓΕΩΡΓΙΑΣ, ΦΥΣΙΚΩΝ ΠΟΡΩΝ ΚΑΙ ΠΕΡΙΒΑΛΛΟΝΤΟΣ ΤΜΗΜΑ ΑΝΑΠΤΥΞΗΣ ΥΔΑΤΩΝ	
ΕΡΓΟ:	ΠΑΡΟΧΗ ΣΥΜΒΟΥΛΕΥΤΙΚΩΝ ΥΠΗΡΕΣΙΩΝ ΓΙΑ ΤΗΝ ΕΦΑΡΜΟΓΗ ΤΩΝ ΑΡΘΡΩΝ 11, 13 ΚΑΙ 15 ΤΗΣ ΟΔΗΓΙΑΣ ΠΛΑΙΣΙΟ ΠΕΡΙ ΥΔΑΤΩΝ (2000/60/ΕΚ) ΣΤΗΝ ΚΥΠΡΟ
ΚΟΙΝΟΠΡΑΞΙΑ:	Γ. ΚΑΡΑΒΟΚΥΡΗΣ & ΣΥΝΕΡΓΑΤΕΣ ΣΥΜΒΟΥΛΟΙ ΜΗΧΑΝΙΚΟΙ Α.Ε. ΠΑΝΑΓΙΩΤΑ ΣΤΥΛΙΑΝΗ ΚΑΪΜΑΚΗ
ΠΟΣΟΤΙΚΗ ΚΑΤΑΣΤΑΣΗ ΥΠΟΓΕΙΩΝ ΥΔΑΤΙΝΩΝ ΣΩΜΑΤΩΝ	ΠΑΡΑΔΟΤΕΟ: ΠΡΟΚΑΤΑΡΚΤΙΚΟ ΣΧΕΔΙΟ ΔΙΑΧΕΙΡΙΣΗΣ ΛΕΚΑΝΗΣ ΑΠΟΡΡΟΗΣ ΠΟΤΑΜΟΥ (ΕΚΘΕΣΗ 6 <sup>η</sup> )
ΗΜΕΡΟΜΗΝΙΑ	ΜΑΪΟΣ 2010
ΚΩΔΙΚΟΣ ΕΡΓΟΥ: ΤΑΥ 97/2007	
REPUBLIC OF CYPRUS MINISTRY OF AGRICULTURE, NATURAL RESOURCES AND ENVIRONMENT WATER DEVELOPMENT DEPARTMENT	
PROJECT:	PROVISION OF CONSULTANCY SERVICES FOR THE IMPLEMENTATION OF ARTICLES 11, 13 AND 15 OF THE WATER FRAMEWORK DIRECTIVE (2000/60/EU) IN CYPRUS
JOINT VENTURE:	G. KARAVOKYRIS & PARTNERS CONSULTING ENGINEERS S.A. P.S. KAMAKI
QUANTITATIVE STATUS OF GROUNDWATER BODIES	SUBMISSION: DRAFT RIVER BASIN MANAGEMENT PLAN (REPORT 6)
DATE	MAY 2010
PROJECT CODE: ΤΑΥ 97/2007	



ΥΠΟΜΝΗΜΑ / LEGEND

Χημική Κατάσταση Υπογείων Σωμάτων / Chemical Status of GW bodies

-  Αγνώστη/Unknown
-  Καλή/Good
-  Κακή/Poor



ΚΛΙΜΑΚΑ / SCALE



Κωδικός Υπόγειου Υδάτινου Σώματος/ GW Body Code	Όνομασία/ Name	Χημική Κατάσταση/ Chemical Status	Διείσδυση Θαλασσίας Μετώπου / Salt Water Intrusion	Υπερβάσεις	Υψηλές συγκεντρώσεις
CY-1	Κοκκινόχωρια/Κοκκινόχωρια	Κακή/Poor	ΝΑΙ	Cl, SO <sub>4</sub> , NO <sub>2</sub>	NH <sub>4</sub> , EC
CY-2	Αραδίππου/Αραδίππου Gypsum	Καλή/Good	ΟΧΙ		
CY-3	Κηφ-Περβόλια & κοίτη π. Τρέμιθου/ Kηf-Pervola and Tremithos Riverbed	Κακή/Poor	ΝΑΙ	Cl, NO <sub>3</sub> , EC	Pesticide
CY-4	Ζύγι Σοφιάδες /Zygi-Softades Coastal Plain and Riverbed	Κακή/Poor	ΝΑΙ	Cl, NO <sub>3</sub> , EC	SO <sub>4</sub> , NH <sub>4</sub>
CY-5	Γύψοι Μαρωνίου/Maroni Gypsum	Καλή/Good	ΟΧΙ		Pesticide
CY-6	Μαρί Καλό Χωριά (κρητίδες) & Ψαμίτες Χοιροκοπίας/Μαρί-Kaló Chorio Chalks and Choroikia Sandstone	Καλή/Good	ΟΧΙ		As, NH <sub>4</sub> , Pesticides
CY-7	Κοίτη Γερμασόγειας /Germasogeia Riverbed	Καλή/Good	ΝΑΙ		
CY-8	Λιμνιάς /Limassol	Κακή/Poor	ΝΑΙ	Cl, NO <sub>3</sub>	Pb, NH <sub>4</sub>
CY-9	Ακρωτήρι/Ακροτήρι	Κακή/Poor	ΝΑΙ	Cl, NO <sub>3</sub> , EC	SO <sub>4</sub> , NH <sub>4</sub>
CY-10	Παραμάλι-Αυδήμου/Paramali-Avdimou	Καλή/Good	ΝΑΙ		NH <sub>4</sub>
CY-11	Πάφος, παρακτια ζώνη και κοίτη/ Pafos Coastal Plain and Riverbed	Καλή/Good	ΝΑΙ		NO <sub>3</sub> locally
CY-12	Γύψοι Λετμήνου - Γιόλου /Letymnou-Gioliou Gypsum	Κακή/Poor	ΟΧΙ	NH <sub>4</sub>	As
CY-13	Ασβεστόλιθοι Πεγείας / Pegeia Limestone	Καλή/Good	ΝΑΙ		Pesticides
CY-14	Ασβεστόλιθοι Ανδρολικού /Androlikou Limestone	Καλή/Good	ΟΧΙ		As
CY-15	Χρυσόχου Γιολιά /Chrysouchou-Gialia Coastal Plain and Riverbeds	Κακή/Poor	ΝΑΙ	Cl, NO <sub>3</sub> , EC	
CY-16	Πύργος /Pyrgos	Κακή/Poor	ΝΑΙ	Cl	(NO <sub>3</sub> , NH <sub>4</sub> )?
CY-17	Κεντρική και Δυτική Μεσαορία /Central and Western Mesaoria	Καλή/Good	ΝΑΙ		NH <sub>4</sub> , As, Pb
CY-18	Λεύκαρα-Πάχνα /Lefkara-Pachna	Καλή/Good	ΟΧΙ		As, NH <sub>4</sub>
CY-19	Τρόδος/ Troodos	Καλή/Good	ΟΧΙ		

ΚΥΠΡΙΑΚΗ ΔΗΜΟΚΡΑΤΙΑ  
ΥΠΟΥΡΓΕΙΟ ΓΕΩΡΓΙΑΣ, ΦΥΣΙΚΩΝ ΠΟΡΩΝ ΚΑΙ ΠΕΡΙΒΑΛΛΟΝΤΟΣ  
ΤΜΗΜΑ ΑΝΑΠΤΥΞΗΣ ΥΔΑΤΩΝ

ΕΡΓΟ: ΠΑΡΟΧΗ ΣΥΜΒΟΥΛΕΥΤΙΚΩΝ ΥΠΗΡΕΣΙΩΝ ΓΙΑ ΤΗΝ ΕΦΑΡΜΟΓΗ ΤΩΝ ΑΡΘΡΩΝ 11, 13 ΚΑΙ 15 ΤΗΣ ΟΔΗΓΙΑΣ ΠΛΑΙΣΙΟ ΠΕΡΙ ΥΔΑΤΩΝ (2000/60/ΕΚ) ΣΤΗΝ ΚΥΠΡΟ

ΚΟΙΝΟΠΡΑΞΙΑ: Γ. ΚΑΡΑΒΟΚΥΡΗΣ & ΣΥΝΕΡΓΑΤΕΣ ΣΥΜΒΟΥΛΟΙ ΜΗΧΑΝΙΚΟΙ Α.Ε. ΠΑΝΑΓΙΩΤΑ ΣΤΥΛΙΑΝΗ ΚΑΪΜΑΚΗ

ΠΑΡΑΔΟΤΕΟ: ΠΡΟΚΑΤΑΡΚΤΙΚΟ ΣΧΕΔΙΟ ΔΙΑΧΕΙΡΙΣΗΣ ΛΕΚΑΝΗΣ ΑΠΟΡΡΟΗΣ ΠΟΤΑΜΟΥ (ΕΚΘΕΣΗ 6<sup>η</sup>)

ΑΡΙΘΜΟΣ ΧΑΡΤΗ 6-7

ΗΜΕΡΟΜΗΝΙΑ ΜΑΪΟΣ 2010

ΚΩΔΙΚΟΣ ΕΡΓΟΥ: ΤΑΥ 97/2007

REPUBLIC OF CYPRUS  
MINISTRY OF AGRICULTURE, NATURAL RESOURCES AND ENVIRONMENT  
WATER DEVELOPMENT DEPARTMENT

PROJECT: PROVISION OF CONSULTANCY SERVICES FOR THE IMPLEMENTATION OF ARTICLES 11, 13 AND 15 OF THE WATER FRAMEWORK DIRECTIVE (2000/60/EU) IN CYPRUS

JOINT VENTURE: G. KARAVOKYRIS & PARTNERS CONSULTING ENGINEERS S.A. P.S. KAIMAKI

SUBMISSION: DRAFT RIVER BASIN MANAGEMENT PLAN (REPORT 6)

MAP No. 6-7




DATE MAY 2010

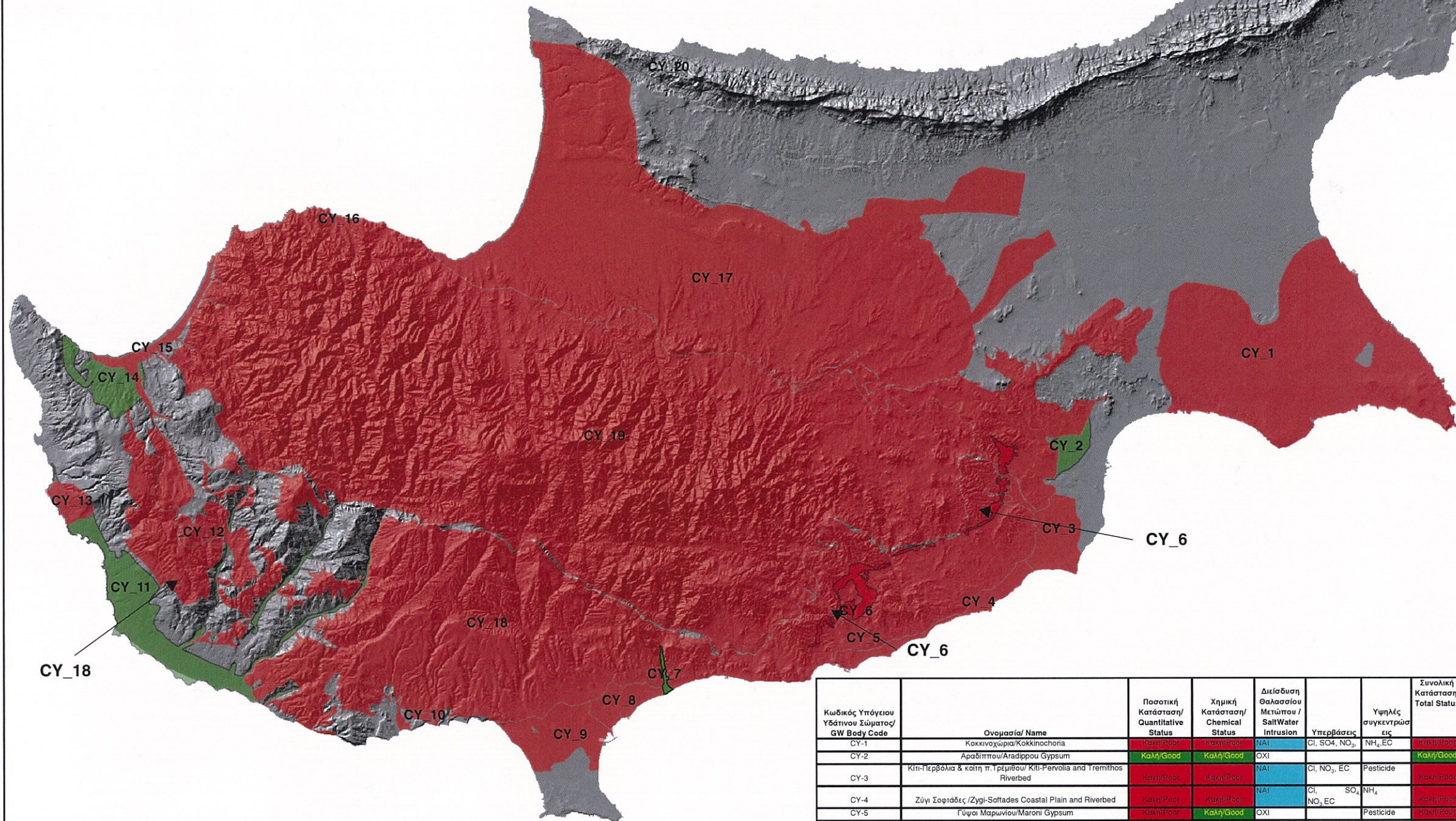
PROJECT CODE: ΤΑΥ 97/2007



ΥΠΟΜΝΗΜΑ / LEGEND

Συνολική Κατάσταση Υπογείων Σωμάτων / Total Status of GW bodies



-  Αγνωστη/Unknown
-  Καλή/Good
-  Κακή/Poor



Κωδικός Υπόγειου Υδάτινου Σώματος/ GW Body Code	Όνομασία / Name	Ποσοτική Κατάσταση/ Quantitative Status	Χημική Κατάσταση/ Chemical Status	Διάσχιση Θαλασσιού Μετώπου / Salt Water Intrusion	Υπερβάσεις	Υψηλές συγκεντρώσεις	Συνολική Κατάσταση/ Total Status
CY-1	Κοκκινόχωρια/Kokkinochoria	Καλή/Good	Κακή/Poor	ΝΑΙ	Cl, SO <sub>4</sub> , NO <sub>3</sub>	NH <sub>4</sub> , EC	Κακή/Poor
CY-2	Αραδίππου/Aradippou Gypsum	Καλή/Good	Καλή/Good	ΟΧΙ			Καλή/Good
CY-3	Κίη-Περβόλια & κοιή π. Τριμιθέου/ Kii-Pervolia and Tremithos Riverbed	Κακή/Poor	Κακή/Poor	ΝΑΙ	Cl, NO <sub>3</sub> , EC	Pesticide	Κακή/Poor
CY-4	Ζύγι Σοφιάδης /Zygi-Softades Coastal Plain and Riverbed	Κακή/Poor	Κακή/Poor	ΝΑΙ	Cl, SO <sub>4</sub> , NH <sub>4</sub>		Κακή/Poor
CY-5	Γύφοι Μαρωνίου/Maroni Gypsum	Κακή/Poor	Καλή/Good	ΟΧΙ	NO <sub>3</sub> , EC	Pesticide	Κακή/Poor
CY-6	Μαρί Καλό Χωριό (κρηπίδα) & Ψαμίτες Χοιροκίτιας/Mari-Kalo Chorio Chalks and Chirokilia Sandstone	Κακή/Poor	Καλή/Good	ΟΧΙ		As, NH <sub>4</sub> , Pesticides	Κακή/Poor
CY-7	Κοιή Γερμασόγειας /Germasogeia Riverbed	Καλή/Good	Καλή/Good	ΝΑΙ			Καλή/Good
CY-8	Λεμεσός /Limassol	Κακή/Poor	Κακή/Poor	ΝΑΙ	Cl, NO <sub>3</sub>	Pb, NH <sub>4</sub>	Κακή/Poor
CY-9	Ακρωτήρι/Akrotiri	Κακή/Poor	Κακή/Poor	ΝΑΙ	Cl, NO <sub>3</sub> , SO <sub>4</sub>	NH <sub>4</sub>	Κακή/Poor
CY-10	Παραμάλι-Αυδήμου/Paramali-Avdimou	Κακή/Poor	Καλή/Good	ΝΑΙ		NH <sub>4</sub>	Κακή/Poor
CY-11	Πάφος, παράκτια ζώνη και κοιή/ Pafos Coastal Plain and Riverbed	Καλή/Good	Καλή/Good	ΝΑΙ		NO <sub>3</sub> locally	Καλή/Good
CY-12	Γύφοι Λετιμβου - Γιόλου /Letymvou-Giolo Gypsum	Κακή/Poor	Κακή/Poor	ΟΧΙ		NH <sub>4</sub> , As	Κακή/Poor
CY-13	Ασβεστόλιθοι Πέγειας / Pergia Limestone	Κακή/Poor	Καλή/Good	ΝΑΙ		Pesticides	Κακή/Poor
CY-14	Ασβεστόλιθοι Ανδροίκου /Androikou Limestone	Καλή/Good	Καλή/Good	ΟΧΙ		As	Καλή/Good
CY-15	Χρυσού Γιαλιά / Chrysochou-Gialia Coastal Plain and Riverbeds	Κακή/Poor	Κακή/Poor	ΝΑΙ	Cl, NO <sub>3</sub> , EC		Κακή/Poor
CY-16	Πύργος /Pyrgos	Κακή/Poor	Κακή/Poor	ΝΑΙ	Cl	(NO <sub>3</sub> , NH <sub>4</sub> )?	Κακή/Poor
CY-17	Κεντρική και Δυτική Μεσαρία /Central and Western Mesaoria	Κακή/Poor	Καλή/Good	ΝΑΙ		NH <sub>4</sub> , As, Pb	Κακή/Poor
CY-18	Λεύκαρα-Πάχνα /Lefkara-Pachna	Κακή/Poor	Καλή/Good	ΟΧΙ		As, NH <sub>4</sub>	Κακή/Poor
CY-19	Τρόδος/ Troodos	Κακή/Poor	Καλή/Good	ΟΧΙ			Κακή/Poor

ΚΛΙΜΑΚΑ / SCALE



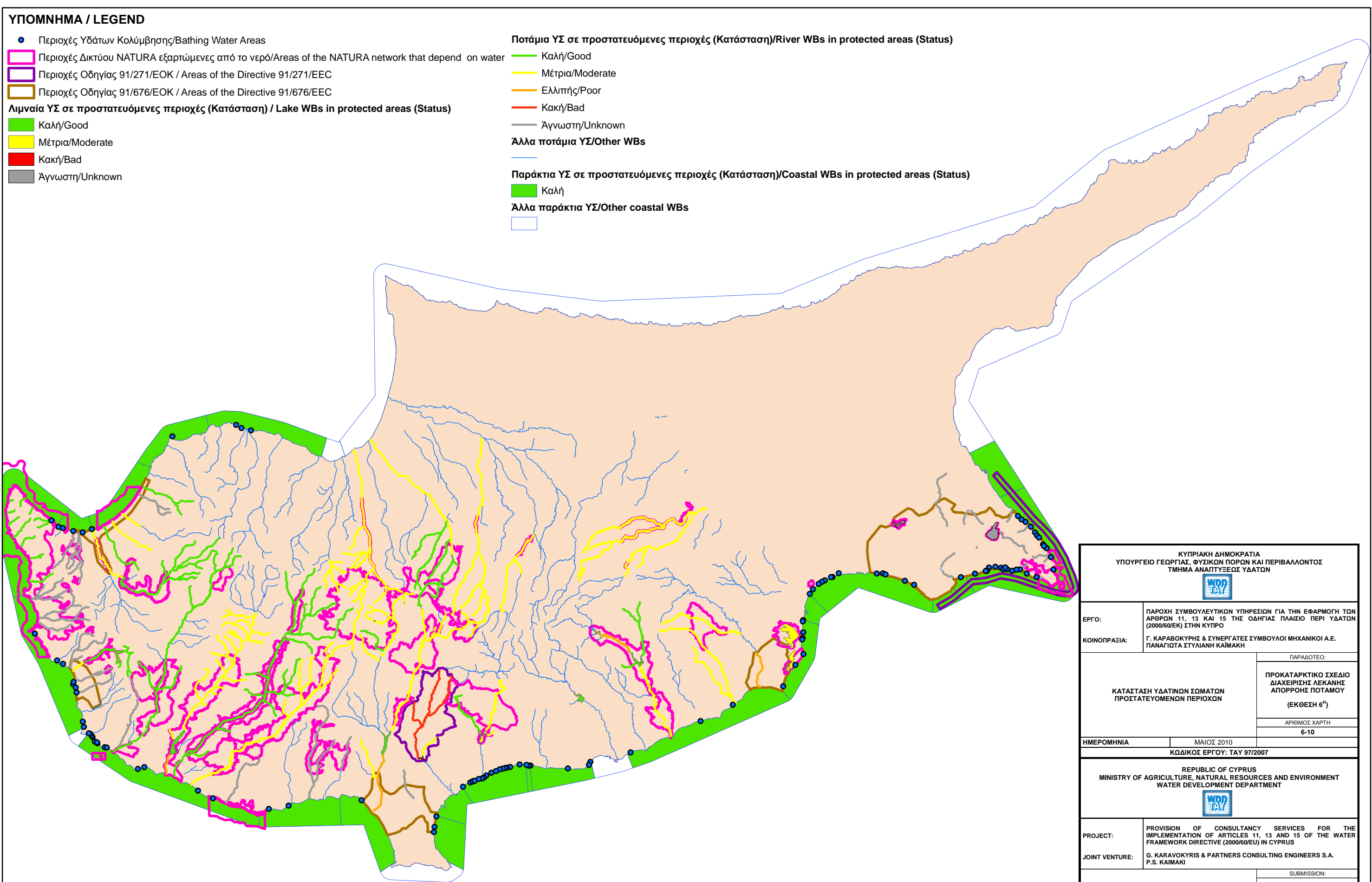
ΚΥΠΡΙΑΚΗ ΔΗΜΟΚΡΑΤΙΑ ΥΠΟΥΡΓΕΙΟ ΓΕΩΡΓΙΑΣ, ΦΥΣΙΚΩΝ ΠΟΡΩΝ ΚΑΙ ΠΕΡΙΒΑΛΛΟΝΤΟΣ ΤΜΗΜΑ ΑΝΑΠΤΥΞΗΣ ΥΔΑΤΩΝ 	
ΕΡΓΟ:	ΠΑΡΟΧΗ ΣΥΜΒΟΥΛΕΥΤΙΚΩΝ ΥΠΗΡΕΣΙΩΝ ΓΙΑ ΤΗΝ ΕΦΑΡΜΟΓΗ ΤΩΝ ΑΡΘΡΩΝ 11, 13 ΚΑΙ 15 ΤΗΣ ΟΔΗΓΙΑΣ ΠΛΑΙΣΙΟ ΠΕΡΙ ΥΔΑΤΩΝ (2000/60/ΕΚ) ΣΤΗΝ ΚΥΠΡΟ
ΚΟΙΝΟΠΡΑΞΙΑ:	Γ. ΚΑΡΑΒΟΚΥΡΗΣ & ΣΥΝΕΡΓΑΤΕΣ ΣΥΜΒΟΥΛΟΙ ΜΗΧΑΝΙΚΟΙ Α.Ε. ΠΑΝΑΓΙΩΤΑ ΣΤΥΛΙΑΝΗ ΚΑΪΜΑΚΗ
ΣΥΝΟΛΙΚΗ ΚΑΤΑΣΤΑΣΗ ΥΠΟΓΕΙΩΝ ΥΔΑΤΙΝΩΝ ΣΩΜΑΤΩΝ ΠΡΟΚΑΤΑΡΚΤΙΚΟ ΣΧΕΔΙΟ ΔΙΑΧΕΙΡΙΣΗΣ ΛΕΚΑΝΗΣ ΑΠΟΡΡΟΗΣ ΠΟΤΑΜΟΥ (ΕΚΘΕΣΗ 6 <sup>η</sup> ) ΑΡΙΘΜΟΣ ΧΑΡΤΗ 6-9	
ΗΜΕΡΟΜΗΝΙΑ	ΜΑΪΟΣ 2010
ΚΩΔΙΚΟΣ ΕΡΓΟΥ: ΤΑΥ 97/2007	
REPUBLIC OF CYPRUS MINISTRY OF AGRICULTURE, NATURAL RESOURCES AND ENVIRONMENT WATER DEVELOPMENT DEPARTMENT 	
PROJECT:	PROVISION OF CONSULTANCY SERVICES FOR THE IMPLEMENTATION OF ARTICLES 11, 13 AND 15 OF THE WATER FRAMEWORK DIRECTIVE (2000/60/EU) IN CYPRUS
JOINT VENTURE:	G. KARAVOKYRIS & PARTNERS CONSULTING ENGINEERS S.A. P.S. KAIMAKI
TOTAL STATUS OF GROUNDWATER BODIES DRAFT RIVER BASIN MANAGEMENT PLAN (REPORT 6) MAP No. 6-9	
DATE	MAY 2010
PROJECT CODE: ΤΑΥ 97/2007	



**ΥΠΟΜΝΗΜΑ / LEGEND**

- Περιοχές Υδάτων Κολύμβησης/Bathing Water Areas
  - Περιοχές Δικτύου NATURA εξαρτώμενες από το νερό/Areas of the NATURA network that depend on water
  - Περιοχές Οδηγίας 91/271/ΕΟΚ / Areas of the Directive 91/271/EEC
  - Περιοχές Οδηγίας 91/676/ΕΟΚ / Areas of the Directive 91/676/EEC
- Λιμναία ΥΣ σε προστατευόμενες περιοχές (Κατάσταση) / Lake WBs in protected areas (Status)**
- Καλή/Good
  - Μέτρια/Moderate
  - Κακή/Bad
  - Αγνωστη/Unknown

- Ποτάμια ΥΣ σε προστατευόμενες περιοχές (Κατάσταση)/River WBs in protected areas (Status)**
- Καλή/Good
  - Μέτρια/Moderate
  - Ελλιπής/Poor
  - Κακή/Bad
  - Αγνωστη/Unknown
- Άλλα ποτάμια ΥΣ/Other WBs**
- 
- Παράκτια ΥΣ σε προστατευόμενες περιοχές (Κατάσταση)/Coastal WBs in protected areas (Status)**
- Καλή
- Άλλα παράκτια ΥΣ/Other coastal WBs**
- 



**ΚΛΙΜΑΚΑ / SCALE**



ΚΥΠΡΙΑΚΗ ΔΗΜΟΚΡΑΤΙΑ ΥΠΟΥΡΓΕΙΟ ΓΕΩΡΓΙΑΣ, ΦΥΣΙΚΩΝ ΠΟΡΩΝ ΚΑΙ ΠΕΡΙΒΑΛΛΟΝΤΟΣ ΤΜΗΜΑ ΑΝΑΠΤΥΞΕΩΣ ΥΔΑΤΩΝ 	
ΕΡΓΟ:	ΠΑΡΟΧΗ ΣΥΜΒΟΥΛΕΥΤΙΚΩΝ ΥΠΗΡΕΣΙΩΝ ΓΙΑ ΤΗΝ ΕΦΑΡΜΟΓΗ ΤΩΝ ΑΡΘΡΩΝ 11, 13 ΚΑΙ 15 ΤΗΣ ΟΔΗΓΙΑΣ ΠΛΑΙΣΙΟ ΠΕΡΙ ΥΔΑΤΩΝ (2000/60/ΕΚ) ΣΤΗΝ ΚΥΠΡΟ
ΚΟΙΝΟΠΡΑΞΙΑ:	Γ. ΚΑΡΑΒΟΚΥΡΗΣ & ΣΥΝΕΡΓΑΤΕΣ ΣΥΜΒΟΥΛΟΙ ΜΗΧΑΝΙΚΟΙ Α.Ε. ΠΑΝΑΓΙΩΤΑ ΣΤΥΛΙΑΝΗ ΚΑΪΜΑΚΗ
ΚΑΤΑΣΤΑΣΗ ΥΔΑΤΙΝΩΝ ΣΩΜΑΤΩΝ ΠΡΟΣΤΑΤΕΥΟΜΕΝΩΝ ΠΕΡΙΟΧΩΝ	
ΠΑΡΑΔΟΤΕΟ: ΠΡΟΚΑΤΑΡΚΤΙΚΟ ΣΧΕΔΙΟ ΔΙΑΧΕΙΡΙΣΗΣ ΛΕΚΑΝΗΣ ΑΠΟΡΡΟΗΣ ΠΟΤΑΜΟΥ (ΕΚΘΕΣΗ 6 <sup>η</sup> )	
ΑΡΙΘΜΟΣ ΧΑΡΤΗ 6-10	
ΗΜΕΡΟΜΗΝΙΑ	ΜΑΪΟΣ 2010
ΚΩΔΙΚΟΣ ΕΡΓΟΥ: ΤΑΥ 97/2007	
REPUBLIC OF CYPRUS MINISTRY OF AGRICULTURE, NATURAL RESOURCES AND ENVIRONMENT WATER DEVELOPMENT DEPARTMENT 	
PROJECT:	PROVISION OF CONSULTANCY SERVICES FOR THE IMPLEMENTATION OF ARTICLES 11, 13 AND 15 OF THE WATER FRAMEWORK DIRECTIVE (2000/60/EU) IN CYPRUS
JOINT VENTURE:	G. KARAVOKYRIS & PARTNERS CONSULTING ENGINEERS S.A. P.S. KAIMAKI
STATUS OF WATER BODIES RELATED TO PROTECTED AREAS	
SUBMISSION: DRAFT RIVER BASIN MANAGEMENT PLAN (REPORT 6)	
MAP No. 6-10	
DATE	MAY 2010
PROJECT CODE: ΤΑΥ 97/2007	

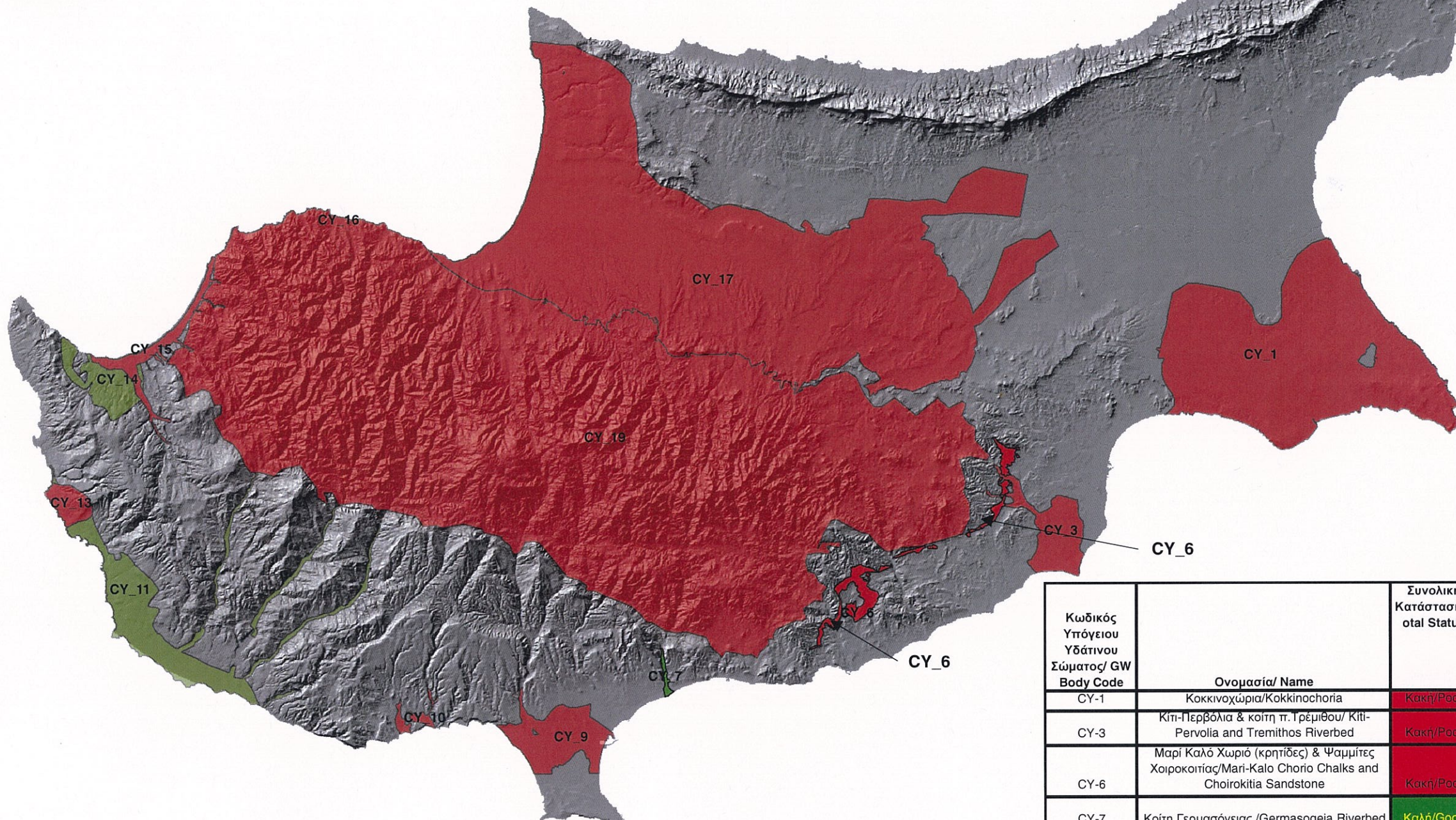


# ΥΠΟΜΝΗΜΑ / LEGEND


Υπόγεια σώματα με σημαντικές απολήψεις υδρευτικού νερού/ GW Bodies with significant Water Supply Abstractions

## Κατάσταση Υδρευτικού Σώματος/Drinking Water Groundwater Body Status

- Καλή/Good
- Κακή/Poor



Κωδικός Υπόγειου Σώματος/ GW Body Code	Όνομασία/ Name	Συνολική Κατάσταση/ Total Status
CY-1	Κοκκινόχωρια/Kokkinochoria	Κακή/Poor
CY-3	Κίτι-Περβόλια & κοίτη π. Τρέμιθου/ Kiti-Pervolia and Tremithos Riverbed	Κακή/Poor
CY-6	Μαρί Καλό Χωριό (κρητίδες) & Ψαμίτες Χοιροκοπίας/Mari-Kalo Chorio Chalks and Choirokitia Sandstone	Κακή/Poor
CY-7	Κοίτη Γερμασόγειας /Germasogeia Riverbed	Καλή/Good
CY-9	Ακρωτήρι/Akrotiri	Κακή/Poor
CY-10	Παραμάλι-Αυδήμου/Paramali-Avdimou	Κακή/Poor
CY-11	Πάφος, παράκτια ζώνη και κοίτες/ Pafos Coastal Plain and Riverbed	Καλή/Good
CY-13	Ασβεστόλιθοι Πέγειας / Pegeia Limestone	Κακή/Poor
CY-14	Ασβεστόλιθοι Ανδρολικού /Androlykou Limestone	Καλή/Good
CY-15	Χρυσοχού Γαλιά / Chrysochou-Gialla Coastal Plain and Riverbeds	Κακή/Poor
CY-16	Πύργος /Pyrgos	Κακή/Poor
CY-17	Κεντρική και Δυτική Μεσαορία /Central and Western Mesaoria	Κακή/Poor
CY-19	Τρόδος/ Troodos	Κακή/Poor



ΚΥΠΡΙΑΚΗ ΔΗΜΟΚΡΑΤΙΑ  
ΥΠΟΥΡΓΕΙΟ ΓΕΩΡΓΙΑΣ, ΦΥΣΙΚΩΝ ΠΟΡΩΝ ΚΑΙ ΠΕΡΙΒΑΛΛΟΝΤΟΣ  
ΤΜΗΜΑ ΑΝΑΠΤΥΞΗΣ ΥΔΑΤΩΝ

**WDP TAY**

---

ΕΡΓΟ: ΠΑΡΟΧΗ ΣΥΜΒΟΥΛΕΥΤΙΚΩΝ ΥΠΗΡΕΣΙΩΝ ΓΙΑ ΤΗΝ ΕΦΑΡΜΟΓΗ ΤΩΝ ΑΡΘΡΩΝ 11, 13 ΚΑΙ 15 ΤΗΣ ΟΔΗΓΙΑΣ ΠΛΑΙΣΙΟ ΠΕΡΙ ΥΔΑΤΩΝ (2000/60/ΕΚ) ΣΤΗΝ ΚΥΠΡΟ

ΚΟΙΝΟΠΡΑΞΙΑ: Γ. ΚΑΡΑΒΟΚΥΡΗΣ & ΣΥΝΕΡΓΑΤΕΣ ΣΥΜΒΟΥΛΟΙ ΜΗΧΑΝΙΚΟΙ Α.Ε. ΠΑΝΑΓΙΩΤΑ ΣΤΥΛΙΑΝΗ ΚΑΙΜΑΚΗ

---

ΚΑΤΑΣΤΑΣΗ ΠΡΟΣΤΑΤΕΥΟΜΕΝΩΝ ΠΕΡΙΟΧΩΝ – ΥΠΟΓΕΙΑ ΥΔΑΤΙΝΑ ΣΩΜΑΤΑ

ΠΑΡΑΔΟΤΕΟ:  
ΠΡΟΚΑΤΑΡΚΤΙΚΟ ΣΧΕΔΙΟ ΔΙΑΧΕΙΡΙΣΗΣ ΛΕΚΑΝΗΣ ΑΠΟΡΡΟΗΣ ΠΟΤΑΜΟΥ (ΕΚΘΕΣΗ 6<sup>η</sup>)

ΑΡΙΘΜΟΣ ΧΑΡΤΗ  
6-11

---

ΗΜΕΡΟΜΗΝΙΑ: ΜΑΪΟΣ 2010  
ΚΩΔΙΚΟΣ ΕΡΓΟΥ: TAY 97/2007

---

REPUBLIC OF CYPRUS  
MINISTRY OF AGRICULTURE, NATURAL RESOURCES AND ENVIRONMENT  
WATER DEVELOPMENT DEPARTMENT

**WDP TAY**

---

PROJECT: PROVISION OF CONSULTANCY SERVICES FOR THE IMPLEMENTATION OF ARTICLES 11, 13 AND 15 OF THE WATER FRAMEWORK DIRECTIVE (2000/60/EU) IN CYPRUS

JOINT VENTURE: G. KARAVOKYRIS & PARTNERS CONSULTING ENGINEERS S.A. P.S. KAIMAKI

---

STATUS OF PROTECTED AREAS – GROUNDWATER BODIES

SUBMISSION:  
DRAFT RIVER BASIN MANAGEMENT PLAN (REPORT 6)

MAP No.  
6-11

---

DATE: ΜΑΪΟΣ 2010  
PROJECT CODE: TAY 97/2007



**ΥΠΟΜΝΗΜΑ / LEGEND**

**ΠΟΤΑΜΙΑ ΣΩΜΑΤΑ/RIVER WATER BODIES**

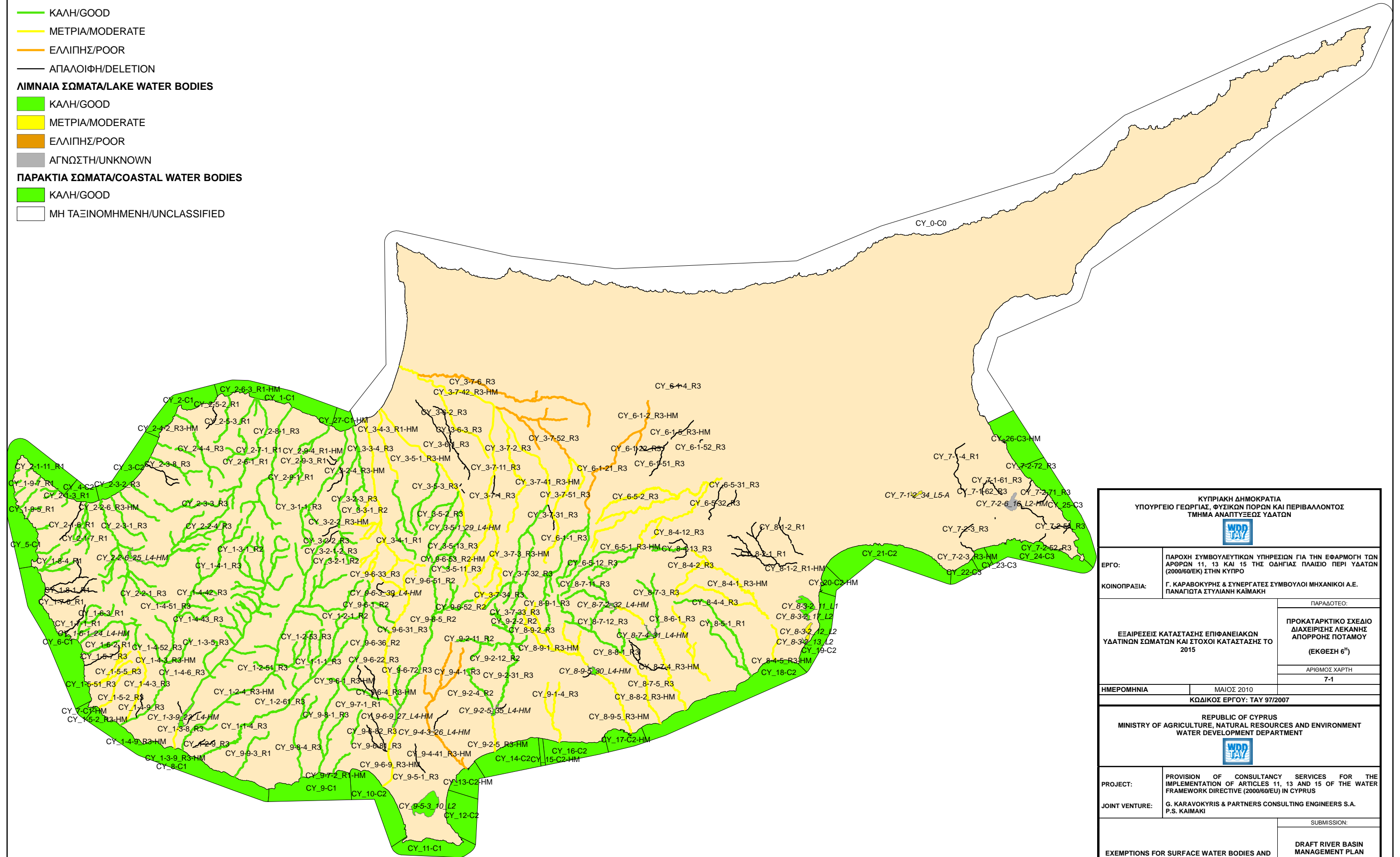
- ΚΑΛΗ/GOOD
- ΜΕΤΡΙΑ/MODERATE
- ΕΛΛΙΠΗΣ/POOR
- ΑΠΑΛΟΙΦΗ/DELETION

**ΛΙΜΝΑΙΑ ΣΩΜΑΤΑ/LAKE WATER BODIES**

- ΚΑΛΗ/GOOD
- ΜΕΤΡΙΑ/MODERATE
- ΕΛΛΙΠΗΣ/POOR
- ΑΓΝΩΣΤΗ/UNKNOWN

**ΠΑΡΑΚΤΙΑ ΣΩΜΑΤΑ/COASTAL WATER BODIES**

- ΚΑΛΗ/GOOD
- ΜΗ ΤΑΞΙΝΟΜΗΜΕΝΗ/UNCLASSIFIED



**ΚΛΙΜΑΚΑ / SCALE**

0 10 20 30 40 Kilometers






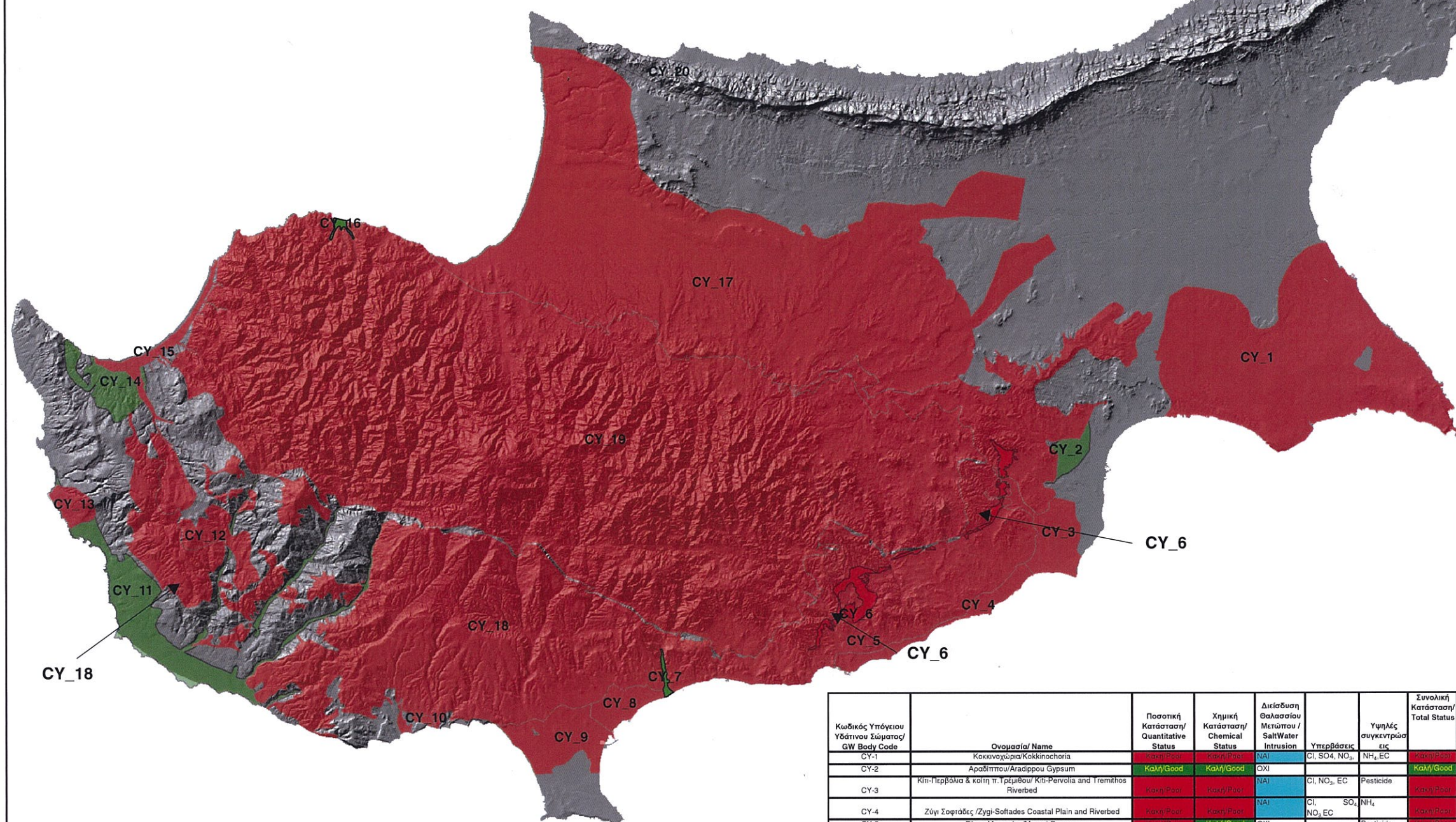
ΚΥΠΡΙΑΚΗ ΔΗΜΟΚΡΑΤΙΑ ΥΠΟΥΡΓΕΙΟ ΓΕΩΡΓΙΑΣ, ΦΥΣΙΚΩΝ ΠΟΡΩΝ ΚΑΙ ΠΕΡΙΒΑΛΛΟΝΤΟΣ ΤΜΗΜΑ ΑΝΑΠΤΥΞΕΩΣ ΥΔΑΤΩΝ 	
ΕΡΓΟ:	ΠΑΡΟΧΗ ΣΥΜΒΟΥΛΕΥΤΙΚΩΝ ΥΠΗΡΕΣΙΩΝ ΓΙΑ ΤΗΝ ΕΦΑΡΜΟΓΗ ΤΩΝ ΑΡΘΡΩΝ 11, 13 ΚΑΙ 15 ΤΗΣ ΟΔΗΓΙΑΣ ΠΛΑΙΣΙΟ ΠΕΡΙ ΥΔΑΤΩΝ (2000/60/ΕΚ) ΣΤΗΝ ΚΥΠΡΟ
ΚΟΙΝΟΠΡΑΞΙΑ:	Γ. ΚΑΡΑΒΟΚΥΡΗΣ & ΣΥΝΕΡΓΑΤΕΣ ΣΥΜΒΟΥΛΟΙ ΜΗΧΑΝΙΚΟΙ Α.Ε. ΠΑΝΑΓΙΩΤΑ ΣΥΛΙΑΝΗ ΚΑΙΜΑΚΗ
ΕΞΑΙΡΕΣΕΙΣ ΚΑΤΑΣΤΑΣΗΣ ΕΠΙΦΑΝΕΙΑΚΩΝ ΥΔΑΤΙΝΩΝ ΣΩΜΑΤΩΝ ΚΑΙ ΣΤΟΧΟΙ ΚΑΤΑΣΤΑΣΗΣ ΤΟ 2015	ΠΑΡΑΔΟΣΕΩ:
	ΠΡΟΚΑΤΑΡΚΤΙΚΟ ΣΧΕΔΙΟ ΔΙΑΧΕΙΡΙΣΗΣ ΛΕΚΑΝΗΣ ΑΠΟΡΡΟΗΣ ΠΟΤΑΜΟΥ (ΕΚΘΕΣΗ 6 <sup>η</sup> )
	ΑΡΙΘΜΟΣ ΧΑΡΤΗ
ΗΜΕΡΟΜΗΝΙΑ	ΜΑΙΟΣ 2010
ΚΩΔΙΚΟΣ ΕΡΓΟΥ: ΤΑΥ 97/2007	
REPUBLIC OF CYPRUS MINISTRY OF AGRICULTURE, NATURAL RESOURCES AND ENVIRONMENT WATER DEVELOPMENT DEPARTMENT 	
PROJECT:	PROVISION OF CONSULTANCY SERVICES FOR THE IMPLEMENTATION OF ARTICLES 11, 13 AND 15 OF THE WATER FRAMEWORK DIRECTIVE (2000/60/EU) IN CYPRUS
JOINT VENTURE:	G. KARAVOKYRIS & PARTNERS CONSULTING ENGINEERS S.A. P.S. KAIMAKI
EXEMPTIONS FOR SURFACE WATER BODIES AND ENVISAGED OBJECTIVE FOR 2015	SUBMISSION:
	DRAFT RIVER BASIN MANAGEMENT PLAN (REPORT 6)
	MAP No. 7-1
DATE	MAY 2010
PROJECT CODE: ΤΑΥ 97/2007	




ΥΠΟΜΝΗΜΑ / LEGEND

Συνολική Κατάσταση Υπογείων Σωμάτων το 2015/ Total Status of GW bodies in 2015

-  Αγνωστη/Unknown
-  Καλή/Good
-  Κακή/Poor



Κωδικός Υπόγειου Υδάτινου Σώματος/ GW Body Code	Όνομασία/ Name	Ποσοτική Κατάσταση/ Quantitative Status	Χημική Κατάσταση/ Chemical Status	Διείσδυση Θαλασσιού Μετώπου / Salt Water Intrusion	Υπερβάσεις	Υψηλές συγκεντρώσεις	Συνολική Κατάσταση/ Total Status
CY-1	Κοκκινόχωρα/Kokkinochoria	Κακή/Poor	Κακή/Poor	ΝΑΙ	Cl, SO <sub>4</sub> , NO <sub>3</sub>	NH <sub>4</sub> , EC	Κακή/Poor
CY-2	Αραδίππου/Αραδίπου Gypsum	Καλή/Good	Καλή/Good	ΟΧΙ			Καλή/Good
CY-3	Κηφ-Περβόλια & κοιή π. Τρεμβού/ Kih-Pervolia and Tremithos Riverbed	Κακή/Poor	Κακή/Poor	ΝΑΙ	Cl, NO <sub>3</sub> , EC	Pesticide	Κακή/Poor
CY-4	Ζύγι Σοφράδες /Zygi-Softades Coastal Plain and Riverbed	Κακή/Poor	Κακή/Poor	ΝΑΙ	Cl, NO <sub>3</sub> , EC	SO <sub>4</sub> , NH <sub>4</sub>	Κακή/Poor
CY-5	Γύψος Μαρωνίου/Maroni Gypsum	Κακή/Poor	Καλή/Good	ΟΧΙ		Pesticide	Κακή/Poor
CY-6	Μαρί Καλό Χωριά (ερητιάς) & Ψαμίτες Χαιροκίτιας/Mari-Kalo Chorio Chalks and Chirokittia Sandstone	Κακή/Poor	Καλή/Good	ΟΧΙ		As, NH <sub>4</sub> , Pesticides	Κακή/Poor
CY-7	Κοιή Γερμασόγειας /Germasogeia Riverbed	Καλή/Good	Καλή/Good	ΝΑΙ			Καλή/Good
CY-8	Λεμεσός /Limassol	Κακή/Poor	Κακή/Poor	ΝΑΙ	Cl, NO <sub>3</sub>	Pb, NH <sub>4</sub>	Κακή/Poor
CY-9	Ακρωτήρι/Akrotiri	Κακή/Poor	Κακή/Poor	ΝΑΙ	Cl, NO <sub>3</sub> , EC	SO <sub>4</sub> , NH <sub>4</sub>	Κακή/Poor
CY-10	Παραμάνι-Ανδήμου/Paramani-Andimou	Κακή/Poor	Καλή/Good	ΝΑΙ		NH <sub>4</sub>	Κακή/Poor
CY-11	Πάφος, παράκτια ζώνη και κοιή π. Πάφος Coastal Plain and Riverbed	Καλή/Good	Καλή/Good	ΝΑΙ		NO <sub>3</sub> locally	Καλή/Good
CY-12	Γύψος Λετύμβου - Γιόλου /Letymbou-Gioliou Gypsum	Κακή/Poor	Κακή/Poor	ΟΧΙ	NH <sub>4</sub>	As	Κακή/Poor
CY-13	Ασβεστόλιθοι Πέγεια / Pagia Limestone	Κακή/Poor	Καλή/Good	ΝΑΙ		Pesticides	Κακή/Poor
CY-14	Ασβεστόλιθοι Ανδρολίτου /Androliou Limestone	Καλή/Good	Καλή/Good	ΟΧΙ		As	Καλή/Good
CY-15	Χρυσού Γιάλι / Chrysochou-Giaila Coastal Plain and Riverbeds	Κακή/Poor	Κακή/Poor	ΝΑΙ	Cl, NO <sub>3</sub> , EC		Κακή/Poor
CY-16	Πύργος /Pyrgos	Καλή/Good	Καλή/Good	ΝΑΙ			Καλή/Good
CY-17	Κεντρική και Δυτική Μεσαορία /Central and Western Mesaoria	Κακή/Poor	Καλή/Good	ΝΑΙ		NH <sub>4</sub> , As, Pb	Κακή/Poor
CY-18	Λεύκαρα-Πάχνα /Lefkara-Pachna	Κακή/Poor	Καλή/Good	ΟΧΙ		As, NH <sub>4</sub>	Κακή/Poor
CY-19	Τρόδος/ Troodos	Κακή/Poor	Καλή/Good	ΟΧΙ			Κακή/Poor



ΚΥΠΡΙΑΚΗ ΔΗΜΟΚΡΑΤΙΑ  
ΥΠΟΥΡΓΕΙΟ ΓΕΩΡΓΙΑΣ, ΦΥΣΙΚΩΝ ΠΟΡΩΝ ΚΑΙ ΠΕΡΙΒΑΛΛΟΝΤΟΣ  
ΤΜΗΜΑ ΑΝΑΠΤΥΞΗΣ ΥΔΑΤΩΝ

ΕΡΓΟ: ΠΑΡΟΧΗ ΣΥΜΒΟΥΛΕΥΤΙΚΩΝ ΥΠΗΡΕΣΙΩΝ ΓΙΑ ΤΗΝ ΕΦΑΡΜΟΓΗ ΤΩΝ ΑΡΘΡΩΝ 11, 13 ΚΑΙ 15 ΤΗΣ ΟΔΗΓΙΑΣ ΠΛΑΙΣΙΟ ΠΕΡΙ ΥΔΑΤΩΝ (2000/60/ΕΚ) ΣΤΗΝ ΚΥΠΡΟ

ΚΟΙΝΟΠΡΑΞΙΑ: Γ. ΚΑΡΑΒΟΚΥΡΗΣ & ΣΥΝΕΡΓΑΤΕΣ ΣΥΜΒΟΥΛΟΙ ΜΗΧΑΝΙΚΟΙ Α.Ε. ΠΑΝΑΓΙΩΤΑ ΣΤΥΛΙΑΝΗ ΚΑΪΜΑΚΗ

ΕΞΑΙΡΕΣΕΙΣ ΚΑΤΑΣΤΑΣΗΣ ΥΠΟΓΕΙΩΝ ΥΔΑΤΙΝΩΝ ΣΩΜΑΤΩΝ ΚΑΙ ΣΤΟΧΟΙ ΚΑΤΑΣΤΑΣΗΣ ΤΟ 2015

ΠΡΟΚΑΤΑΡΚΤΙΚΟ ΣΧΕΔΙΟ ΔΙΑΧΕΙΡΙΣΗΣ ΛΕΚΑΝΗΣ ΑΠΟΡΡΟΗΣ ΠΟΤΑΜΟΥ (ΕΚΘΕΣΗ 6<sup>η</sup>)

ΑΡΙΘΜΟΣ ΧΑΡΤΗ 7-2

ΗΜΕΡΟΜΗΝΙΑ ΜΑΪΟΣ 2010

ΚΩΔΙΚΟΣ ΕΡΓΟΥ: ΤΑΥ 97/2007

REPUBLIC OF CYPRUS  
MINISTRY OF AGRICULTURE, NATURAL RESOURCES AND ENVIRONMENT  
WATER DEVELOPMENT DEPARTMENT

PROJECT: PROVISION OF CONSULTANCY SERVICES FOR THE IMPLEMENTATION OF ARTICLES 11, 13 AND 15 OF THE WATER FRAMEWORK DIRECTIVE (2000/60/EU) IN CYPRUS

JOINT VENTURE: G. KARAVOKYRIS & PARTNERS CONSULTING ENGINEERS S.A. P.S. KAIMAKI

EXEMPTIONS FOR GROUNDWATER BODIES AND ENVISAGED OBJECTIVE FOR 2015

REPORT 6

MAP No. 7-2

DATE MAY 2010

PROJECT CODE: TAY 97/2007